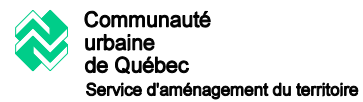


**Schéma d'aménagement**  
Zones à risque d'inondation  
Carte annexe J Feuille 0407-1



Règlement no : 2000-551  
Adopté le : 20 Juin 2000  
Entrée en vigueur le : 8 Août 2000  
Zone inondable de grand courant (0-20 ans)  
Zone inondable de faible courant (20-100 ans)



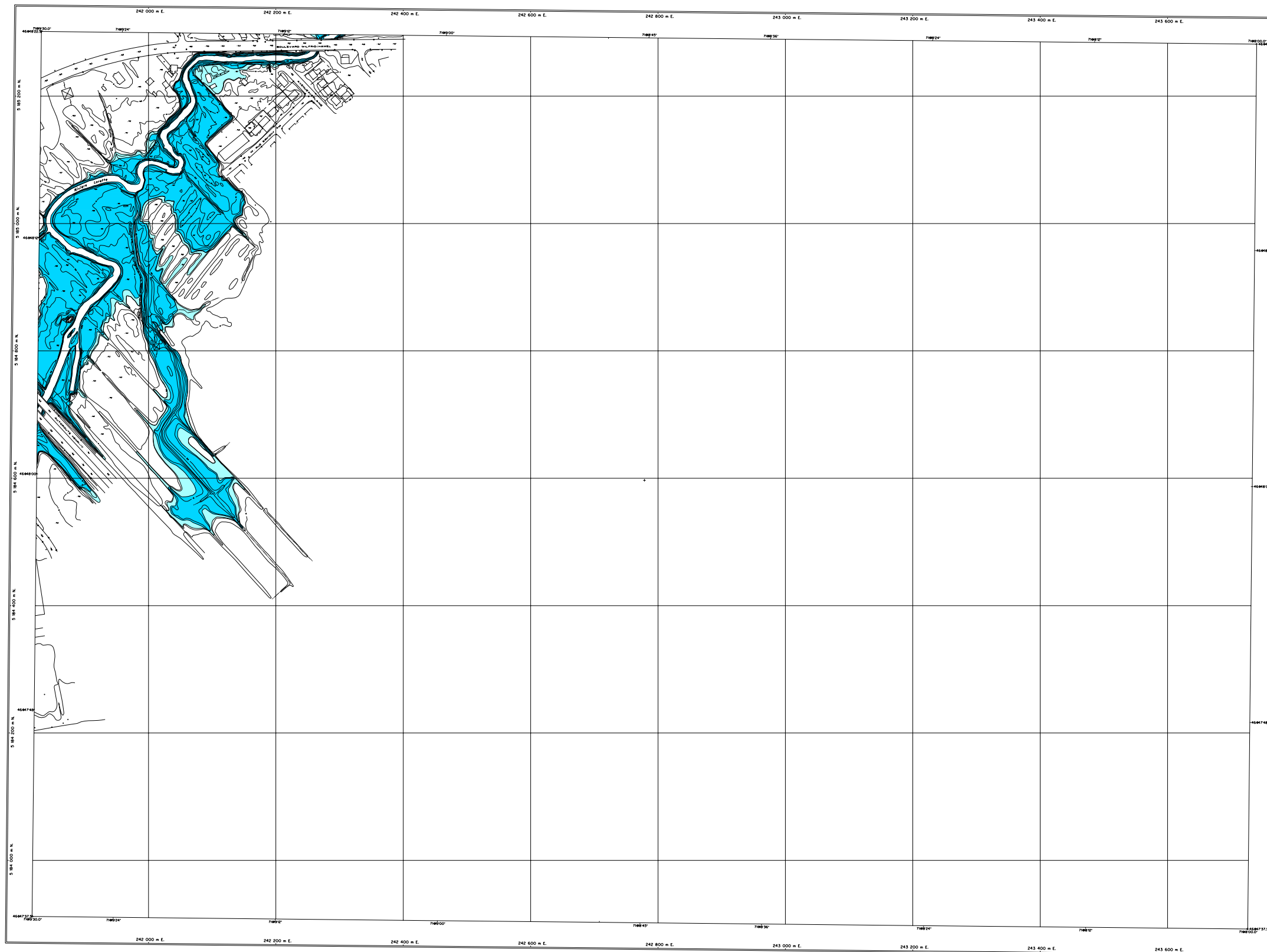
**QUÉBEC**  
**RIVIÈRE LORETTE**  
ÉCHELLE 1:2 000 SCALE

<p>Projection: Mercator Transverse Modified, Zone 7 Surface de référence: ellipsoïde de Clarke, 1866 Réseau géodésique: réseau unifié Origine des points: centre de la Terre à une distance de 0,5 mètre Altitude: élévation au-dessus du niveau de la mer</p> <p>Projet: 701-87 Photographie aérienne: 15000, 1985 Nomenclature géographique: Commission de toponymie</p> <p>Note: Les données sont susceptibles d'être en retard par le Comité de toponymie en janvier 1987</p>	<p>Modifié: Transverse Mercator Projection, zone 7 Surface de référence: Clarke ellipsoid, 1866 Geodetic network: unified network Origin: sea level and center of Earth at 0.5 metre Altitude: above sea level</p> <p>Project: 701-87 Aerial photography: 15000, 1985 Geographical nomenclature: Commission de toponymie</p> <p>Note: As of January 1987, data may be outdated Not to be used without the approval of the Commission de toponymie</p>
---	---

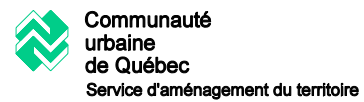
TABLEAU D'ASSEMBLAGE  
INDEX TO ADJOINING SHEETS

**QUÉBEC**  
**RIVIÈRE LORETTE**  
21L 14-020-0407-1

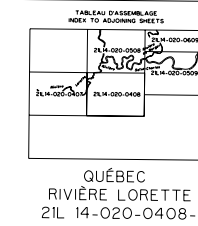
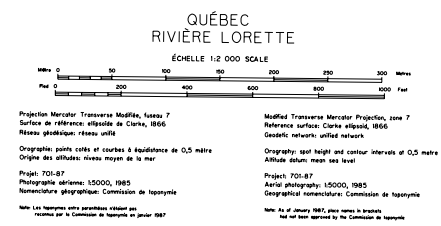
21L 14-020-0407-1



**Schéma d'aménagement**  
Zones à risque d'inondation  
Carte annexe J Feuillelet 0408-1



Règlement no : 2000-551  
Adopté le : 20 Juin 2000  
Entrée en vigueur le : 8 Août 2000  
Zone inondable de grand courant (0-20 ans)    
Zone inondable de faible courant (20-100 ans)  



21L 14-020-0408-1