





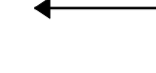

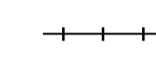



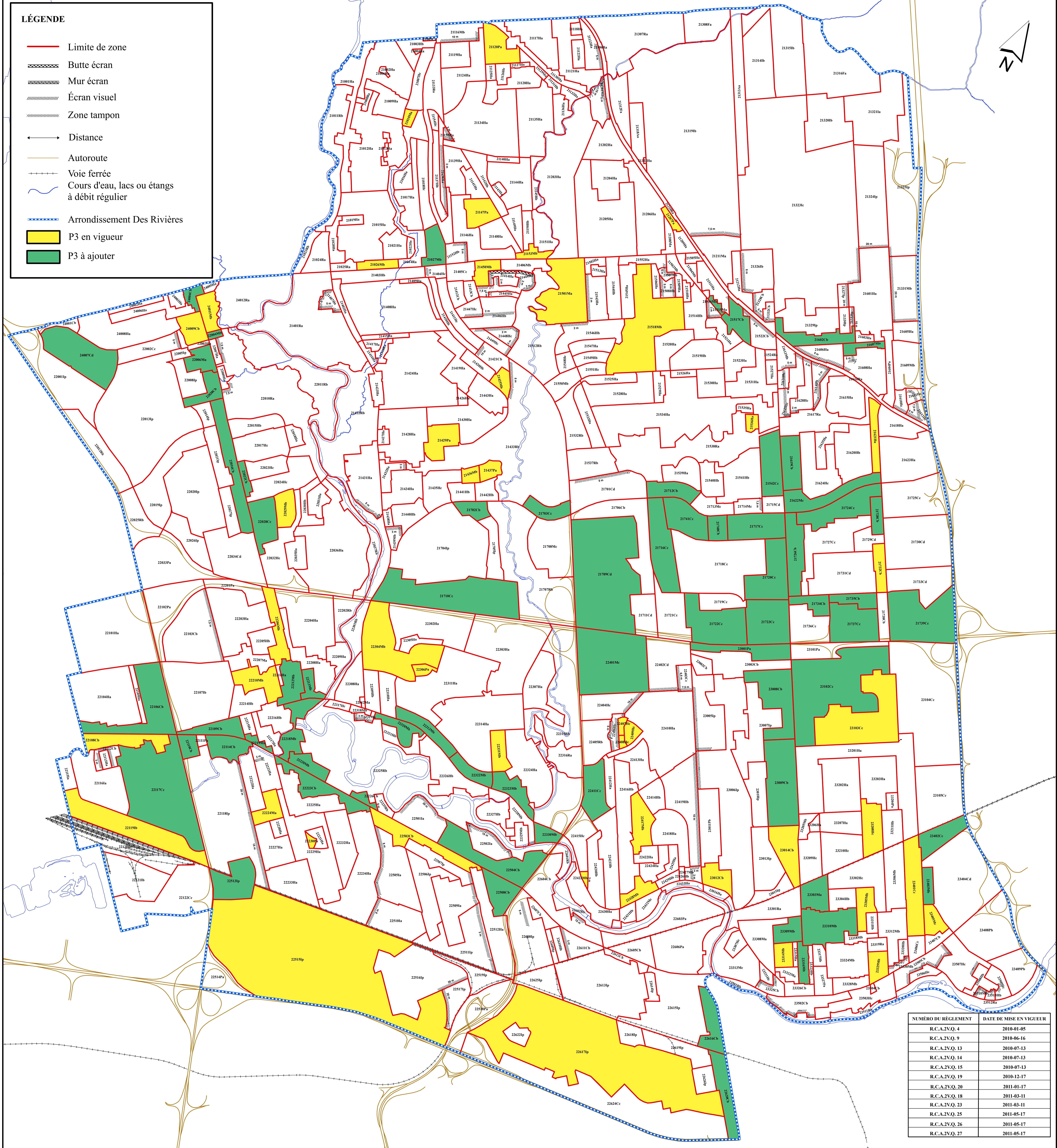



**LÉGENDE**

-  Limite de zone
-  Butte écran
-  Mur écran
-  Écran visuel
-  Zone tampon
-  Distance
-  Autoroute
-  Voie ferrée
-  Cours d'eau, lacs ou étangs à débit régulier
-  Arrondissement Des Rivières
-  P3 en vigueur
-  P3 à ajouter



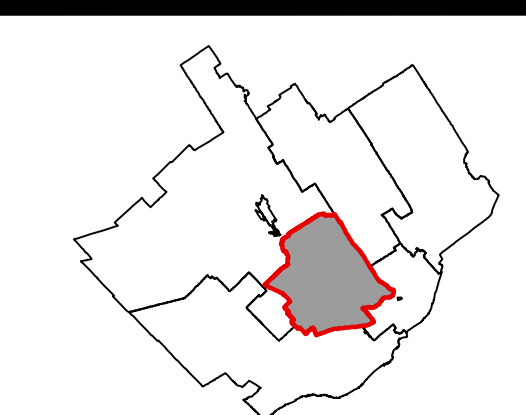
NUMÉRO DU RÉGLEMENT	DATE DE MISE EN VIGUEUR
R.C.A.2.V.Q. 4	2010-01-05
R.C.A.2.V.Q. 9	2010-06-16
R.C.A.2.V.Q. 13	2010-07-13
R.C.A.2.V.Q. 14	2010-07-13
R.C.A.2.V.Q. 15	2010-07-13
R.C.A.2.V.Q. 19	2010-12-17
R.C.A.2.V.Q. 20	2011-01-17
R.C.A.2.V.Q. 18	2011-03-11
R.C.A.2.V.Q. 23	2011-03-11
R.C.A.2.V.Q. 25	2011-05-17
R.C.A.2.V.Q. 26	2011-05-17
R.C.A.2.V.Q. 27	2011-05-17



Date du plan : 1 juin 2011  
 Préparé par : Michel Marcoux  
 Échelle : 1 \ 8000

DOCUMENT ADMINISTRATIF

**RÈGLEMENT DE L'ARRONDISSEMENT DES RIVIÈRES SUR L'URBANISME**  
**ZONAGE EN VIGUEUR (en date du 1 juin 2011)**



SERVICE DE L'AMÉNAGEMENT DU TERRITOIRE  
 DIVISION DE L'URBANISME