

Fluve Saint-Laurent


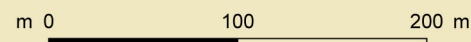
Les unités

No	TYPE	SUP. (ha)
1	Érabièrerie sucrière à pin blanc et chêne rouge	1.613
2	Chênaie rouge à érable à sucre	2.923
	Total	4.536

Les propriétés

	SUP. (ha)
PUBLIQUE - VILLE DE QUÉBEC	4.536
PUBLIQUE - AUTRE	0.000
PRIVÉE	0.000

	Limite et numéro d'unité		Propriété - Ville de Québec
	Limite d'arrondissement		Propriété publique - autre
	Limite de parc		Propriété privée



Source: Del Degan, Massé


Site 3-17

Parc Cartier-Roberval

Localisé à l'extrémité du promontoire de Québec, le parc Cartier-Roberval, d'une superficie d'un peu plus de 5 ha, surplombe la falaise et la baie de Cap-Rouge. On y accède par le chemin Saint-Louis, en haut du promontoire, ou par un escalier aménagé à cette fin au pied de la côte de Cap-Rouge.

Environ 90 % de la superficie de ce parc municipal est boisée. Il s'agit d'une forêt dominée par une chênaie rouge à érable à sucre où se joignent, en moindre proportion, le hêtre à grandes feuilles, le pin blanc, le frêne d'Amérique et le bouleau blanc. Sur le plan faunique, ce site se situe dans le corridor migratoire de nombreuses espèces aviaires qui peuvent y être observées.

Inséré dans un milieu particulièrement verdoyant, ce parc municipal invite à la détente et à l'interprétation. On y trouve des structures d'accueil qui mettent en valeur le caractère naturel, horticole et historique du site.



Source: Del Degan, Massé

Depuis 2005, la Commission de la capitale nationale du Québec mène des recherches archéologiques sur le terrain adjacent au parc, au sud de la voie ferrée, mais aussi dans le parc lui-même. La mise au jour de vestiges de bâtiments et de plus de 6 000 artefacts du 16e siècle a confirmé qu'il s'agit bien là du lieu où s'élevait l'un des forts de la première colonie française d'Amérique. Une fois les recherches archéologiques complétées, la Commission procédera à la mise en valeur du site en vue de son ouverture au public.