

V I S I O N

Pôle urbain Wilfrid-Hamel–Laurentienne

Juin 2021

ville.quebec.qc.ca/visionamenagement

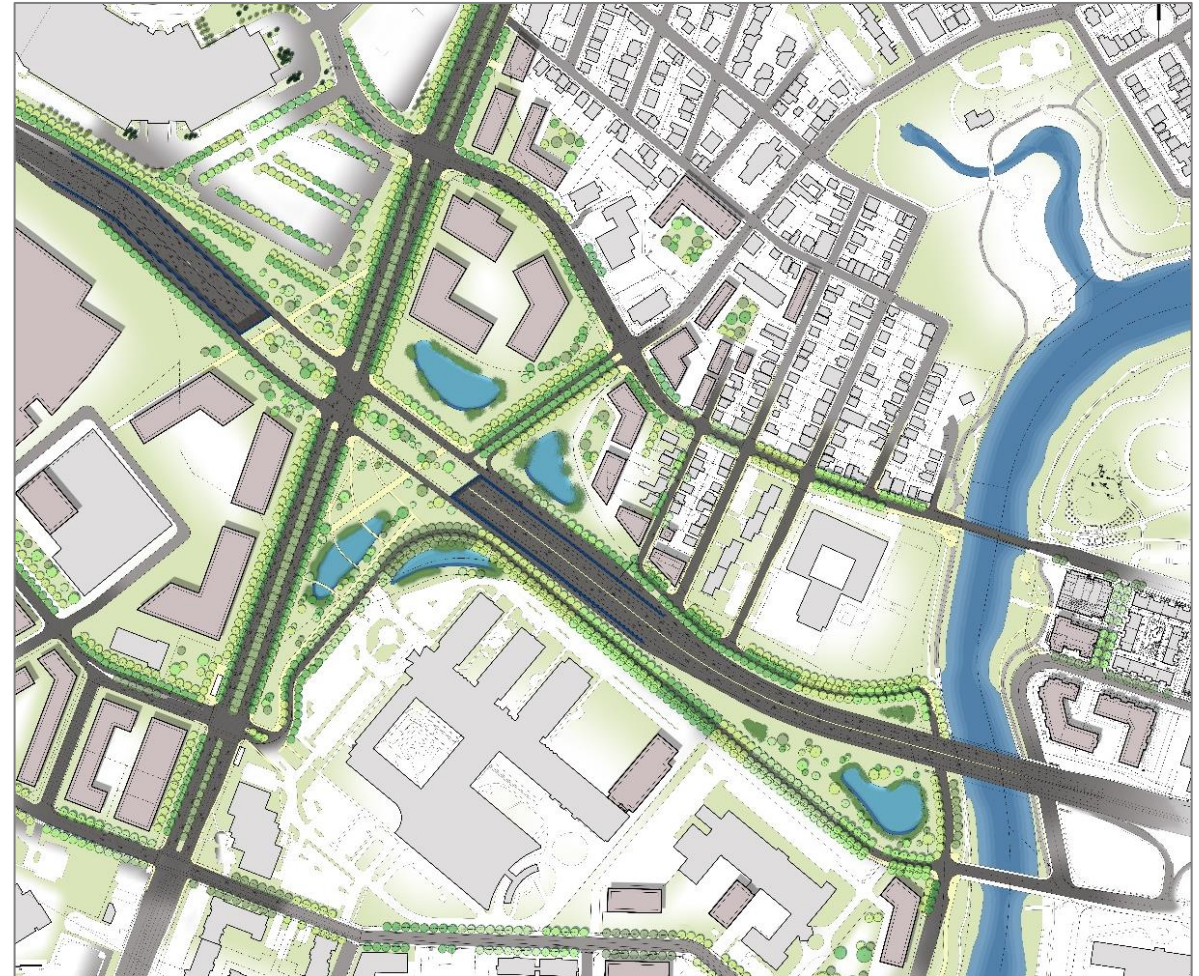


Transformation de l'autoroute Laurentienne Au nord de la rivière Saint-Charles

Avant



Après



Transformation de l'autoroute Laurentienne

Entrée de ville - Rue Lee | Allée paysagère vers la Pointe-aux-Lièvres

Avant



Après



Transformation de l'autoroute Laurentienne

Entrée de ville | Pôle d'échanges Saint-Roch



Transformation de l'autoroute Laurentienne

Entrée de ville | Vue vers le sud - quartier de Saint-Roch

Avant



Après



Transformation de l'autoroute Laurentienne

Entrée de ville | Ouverture sur le parc Victoria

Avant



Après



Rêvons...

Pôle urbain Wilfrid-Hamel–Laurentienne

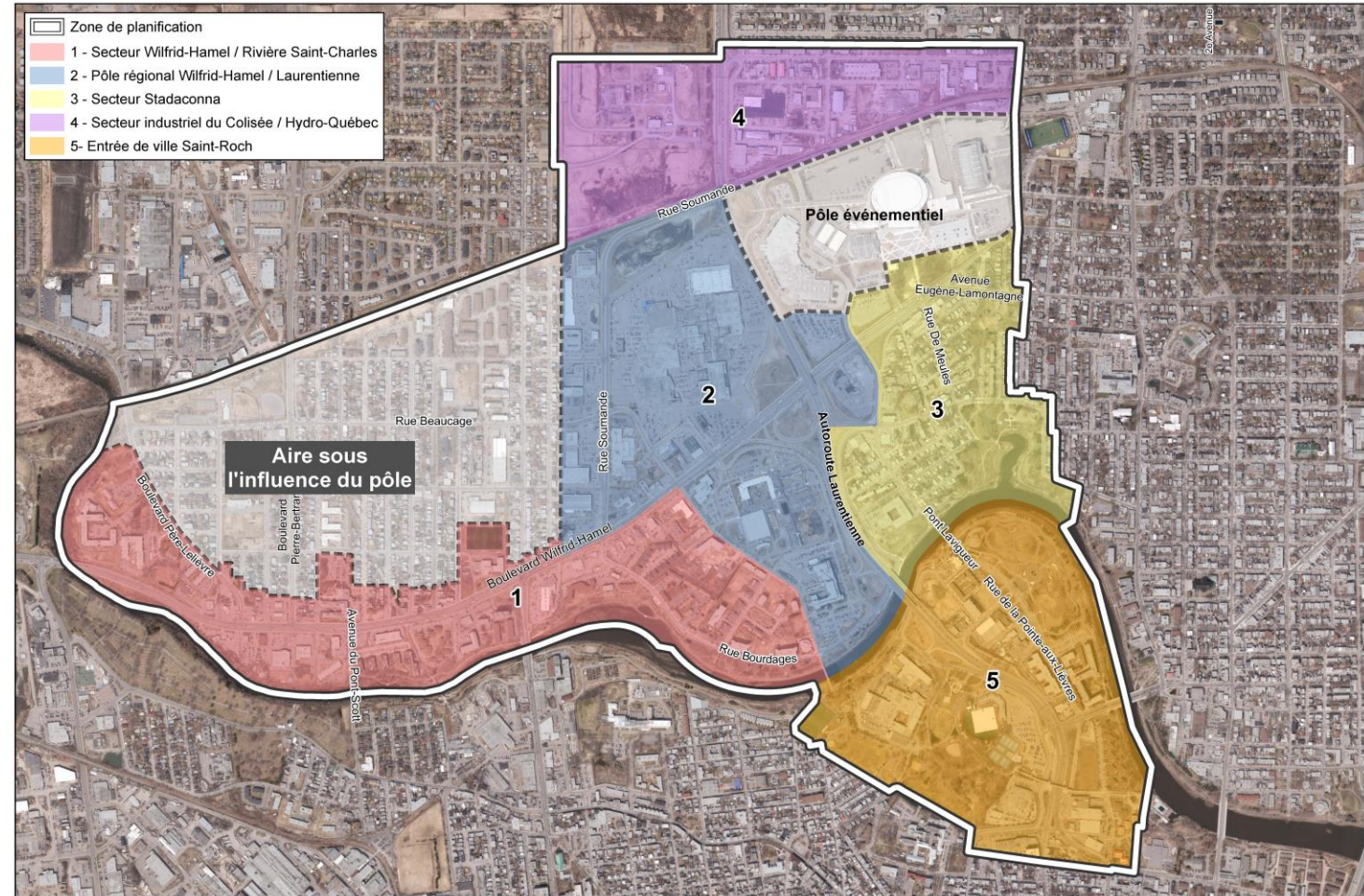
ville.quebec.qc.ca/visionamenagement



Version finale de la Vision d'aménagement

Étape	Date
Consultations en amont	Février 2019
Présentation de la version préliminaire et consultations	Octobre 2020
Présentation de la version finale	Juin 2021

Processus consultatif exemplaire



Vue de la rue Fleur-de-Lys, direction nord

Avant



Après



Fleur de Lys – Axe Monseigneur-Plessis vers le nord

Avant



Après



Vue de la rue de la Pointe-aux-Lièvres vers le nord

Avant



Après



Boulevard Wilfrid-Hamel Ouest

Avant



Après



Rivière Saint-Charles - secteur ouest

Avant



Après



Rivière Saint-Charles - secteur ouest

Avant



Après



Mise en œuvre la Vision – PPU nouvelle génération

Cadre normatif et plan d'action



Verdissement

ville.quebec.qc.ca/visionamenagement




Verdissement - parcs et espaces publics

Agrandissement du parc Victoria

Avant



Après



Verdissement - parcs et espaces publics

Parc projeté - intersection rue Beaucage et avenue Bernatchez

Avant



Après



Verdissement - stratégie

Augmenter la canopée dans les quartiers

- Saint-Roch : cible 15 % (+ 3 %)
- Vieux-Limoilou et Vanier : cible 25 % (+ 12 %)
- Lairet : cible 25 % (+ 7 %)

Actions

- Déminéraliser et verdir (terrains publics et privés)
- Planter le long des artères et des axes de déplacement actif
- Créer de nouveaux espaces verts (grands développements)



Verdissement

Plan d'action 2021-2025 pour le verdissement du quartier de Vanier

Quartier de Vanier – pourquoi?

- Écart le plus important entre la situation actuelle et la cible de canopée
- Emprises offrant un fort potentiel de déminéralisation et de plantation

Plan d'action

- Mettre en œuvre les objectifs identifiés dans la Vision pour le verdissement
- Identifier des sites propices à la création de nouveaux parcs et espaces verts
- Réaliser des actions concrètes de verdissement



Verdissement – gains en canopée

Profiter de chaque intervention pour augmenter la canopée

- Gain attendu, site par site
- Gain varie en fonction des milieux

Site	Gain en canopée (moyenne par intervention)
Artères	
Soumande, Pierre-Bertrand, Pointe-aux-Lièvres	18 %
Axes de verdissement	
Beaucage, Chabot, Proulx, Aqueduc, Espinay, Plante–Marie-de-l'Incarnation, Monseigneur-Plessis	50 %
Parcs et places	
Secteur Fleur-de-Lys, Secteur Beaucage, Secteur Père-Lelièvre, Secteur Wilfrid-Hamel	30 %

Merci!

ville.quebec.qc.ca/visionamenagement

