

SERVICE DE LA PLANIFICATION
DE L'AMÉNAGEMENT ET
DE L'ENVIRONNEMENT

EXTRAIT DU PLAN DE ZONAGE
DE L'ARRONDISSEMENT
DE LA HAUTE-SAINT-CHARLES



No CA6Q64Z01
En date du 21 avril 2023

No du plan : 2303-1802_zon


Échelle : 1:2 000

Préparé par : S.R.

Date : 27 avril 2023

-  Lot touché par l'amendement
-  Zone touchée par l'amendement




 Limite de zone

 Butte écran

 Mur anti-bruit


 Cote

 Écran visuel

 Zone tampon

 Autoroute

 Voie ferrée

 Cours d'eau, lacs ou étangs
à débit régulier