

SERVICE DE LA PLANIFICATION  
DE L'AMÉNAGEMENT ET  
DE L'ENVIRONNEMENT

EXTRAIT DU PLAN DE ZONAGE  
DE L'ARRONDISSEMENT  
DE LA HAUTE-SAINT-CHARLES



No CA6Q63Z01  
En date du 31 août 2023

No du plan : 2305-1958\_zon

Échelle : 1:1 750

Préparé par : S.R.

Date : 19 février 2024

-  Lot touché par l'amendement
-  Zone touchée par l'amendement




Limite de zone




Butte écran



Mur anti-bruit



Cote



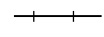
Écran visuel



Zone tampon



Autoroute



Voie ferrée



Cours d'eau, lacs ou étangs  
à débit régulier