

SERVICE DE LA PLANIFICATION
DE L'AMÉNAGEMENT ET
DE L'ENVIRONNEMENT

EXTRAIT DU PLAN DE ZONAGE
DE L'ARRONDISSEMENT
DE LA HAUTE-SAINT-CHARLES



No CA6Q63Z01
En date du 10 septembre 2021

No du plan : 2022-08-788_zon

Échelle : 1:1 000

Préparé par : M.B.

Date : 7 septembre 2022

-  Lot touché par l'amendement
-  Zone touchée par l'amendement




Limite de zone




Butte écran



Mur anti-bruit



Cote



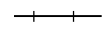
Écran visuel



Zone tampon



Autoroute



Voie ferrée



Cours d'eau, lacs ou étangs
à débit régulier