

Rêvons nos rivières

Rapport de consultation publique



Décembre 2018

Rapport de consultation publique - Rêvons nos rivières
© Ville de Québec, décembre 2018

Table des matières

| | |
|--|-----------|
| 1. EN RÉSUMÉ | 4 |
| 1.1. UNE DÉMARCHE DE CONSULTATION <i>IN SITU</i> , COLLABORATIVE ET CONVIVIALE | 4 |
| 1.2. DES PARTICIPANTS ENCHANTÉS PAR LA DÉMARCHE | 4 |
| 1.3. LA PAROLE AUX ENFANTS | 5 |
| 1.4. UNE VARIÉTÉ DE CONSIDÉRATIONS | 5 |
| 1.5. L'APPRÉCIATION DES ORGANISMES PARTENAIRES | 6 |
| 2. MISE EN CONTEXTE | 7 |
| 3. LE PROJET DE MISE EN VALEUR DES RIVIÈRES | 8 |
| 3.1. LE PROJET | 8 |
| 3.2. LES RIVIÈRES VISÉES PAR LE PLAN DE MISE EN VALEUR | 8 |
| 3.3. LES OBJECTIFS ET AXES D'INTERVENTIONS | 9 |
| 3.4. LE CONCOURS INTERNATIONAL..... | 9 |
| 4. LA DÉMARCHE CONSULTATIVE | 11 |
| 4.1. OBJECTIFS DE LA DÉMARCHE CONSULTATIVE | 11 |
| 4.2. LIEUX DES CONSULTATIONS ET SECTEURS À L'ÉTUDE | 11 |
| 4.3. DÉROULEMENT DU PARCOURS CONSULTATIF..... | 11 |
| 4.4. THÈMES DE LA CONSULTATION | 14 |
| 4.5. COLLABORATION DES ORGANISMES DU MILIEU | 14 |
| 4.6. COMMUNICATION DE LA DÉMARCHE CONSULTATIVE | 15 |
| 4.7. AUTRES CONSULTATIONS RÊVONS NOS RIVIÈRES EN 2018..... | 15 |
| 5. BILAN DE LA CONSULTATION | 16 |
| 5.1. BILAN DE LA PARTICIPATION..... | 16 |
| 5.2. COLLECTE D'INFORMATION | 16 |
| 5.3. PRINCIPAUX THÈMES ABORDÉS | 17 |
| 5.4. FAITS SAILLANTS PAR RIVIÈRE | 21 |
| 6. CONCLUSION | 26 |
| 7. ANNEXES | 27 |

1. En résumé

1.1. Une démarche de consultation *in situ*, collaborative et conviviale

Faire se rapprocher les rivières et les personnes, c'est ce que souhaite réaliser le plan de mise en valeur *Rêvons nos rivières*. La Ville de Québec a saisi cette occasion pour concevoir une approche de consultation publique innovante. Le concept, sous forme d'un parcours consultatif, se réalisait à l'extérieur, aux abords des rivières. Ainsi, les participants étaient directement en contact avec les rivières et certains ont découvert des lieux enchanteurs.

De plus, la consultation a été conçue de manière à susciter la discussion entre les participants et à favoriser l'intelligence collective. Les citoyens se déplaçaient à leur rythme et pouvaient rejoindre, selon leurs intérêts, quatre stations animées pour partager leurs idées et commentaires à propos de sujets variés.

Cette formule flexible et collaborative se voulait également une occasion pour la Ville de réitérer son souhait de sensibiliser et de mobiliser les citoyens autour de la mise en valeur des rivières de Québec.



1.2. Des participants enchantés par la démarche

L'enthousiasme, voir même l'émerveillement, des participants fut exprimé à maintes reprises durant les consultations. Voici des exemples parmi les commentaires reçus :

- « C'est vraiment génial bravo! C'est super original et très convivial. »
- « On se sent réellement entendus. On sent qu'on peut avoir un possible impact sur ce qui s'en vient. »
- « Ça nous fait découvrir des beaux coins de Québec! On réalise qu'il y a de nombreux beaux secteurs de nature en ville. »
- « L'accueil sur le site, ça fait chaud au cœur. On se sent accueillis, on se sent bien. C'est chaleureux. Il y a beaucoup de petites attentions réconfortantes. C'est vraiment bien organisé, le café, les muffins et le petit bouillon chaud entre les nacelles, c'est très apprécié! »
- « *Le Rivièroscope* est vraiment beau. Les photos représentent bien ma rivière et j'ai découvert des rivières de Québec. »


Par la même occasion, les citoyens confirmaient que les rivières sont chères à leurs yeux, quoiqu'encore trop méconnues.

1.3. La parole aux enfants

Des activités permettaient aux enfants de partager leurs rêves. Voici des exemplaires de paroles d'enfants :

- « Préserver l'écosystème des poissons, des rivières pour toujours. »
- « Je voudrais qu'il y ait moins de pollution et moins de déchets. »

Exemples illustrant les souhaits des plus jeunes pour les rivières :



1.4. Une variété de considérations

Les résultats de la consultation illustrent que les thèmes à considérer sont multiples et d'ordre varié.

- **La nature** : L'expérience nature est ce qui ressort le plus. Une grande majorité de personnes demande à ce que les aménagements permettent de préserver le caractère naturel des lieux et de protéger l'environnement. Il est souvent mentionné de pouvoir faire des activités qui permettent de parcourir de longs sentiers de marche et d'être en contact avec la nature. En joignant la variété des thèmes abordés, une vision semble émerger : les participants veulent un parc national en ville.
- **Des préoccupations du quotidien** : Même si certaines suggestions surprennent par leur originalité, la plupart sont très réalistes. Les aménagements souhaités sont souvent orientés vers des activités plutôt simples (randonnée, ski, zones de détente et de feu de camp, accès à la rivière). De plus, les préoccupations touchent majoritairement la mise en place de services « de base » tels qu'une meilleure signalisation sur les sites et la propreté des lieux.
- **La cohabitation des usagers** : Parfois les commentaires et suggestions divergeaient ou étaient polarisés. Les deux sujets les plus récurrents à cet égard sont : les sentiers de randonnée à pied versus à bicyclette et la présence d'animaux de compagnie (ramassage des excréments, maintien en laisse et création d'un parc à chien).

1.5. L'appréciation des organismes partenaires

La conception du plan de mise en valeur des rivières se veut un travail collaboratif, autant avec les citoyens qu'avec les organismes du milieu. Avec les consultations *in situ*, l'occasion se prêtait d'inviter les organismes d'interprétation de l'environnement et les conseils de bassin versant à partager leur expertise auprès des citoyens. Cela a permis aux participants d'en apprendre plus sur le rôle de ces organismes et sur les écosystèmes des rivières en général.



2. Mise en contexte

Le territoire de la ville de Québec compte quatre rivières principales. Les rivières du Cap Rouge, Saint-Charles, Beauport et Montmorency ont marqué le développement de la ville. D'abord voies d'accès pour la découverte et la colonisation du territoire, elles seront ensuite des voies industrielles autour desquelles s'implanteront les premiers quartiers, et finalement des voies récréatives et des corridors naturels reliant le fleuve Saint-Laurent à la couronne forestière.

« Les rivières me permettent de vivre les saisons »

- Participant à la consultation

Depuis, les représentations des rivières ont complètement changé aux yeux de la population, des décideurs et des professionnels de l'aménagement. Chacune de ces représentations et les visions correspondantes ont fait, à plusieurs échelles, l'objet de projets de réaménagement, de protection ou de mise en valeur fort contrastés. Malgré tous ces efforts et plusieurs investissements, les rivières de Québec sont restées tantôt mal connues, tantôt sous-développées ou mal protégées.

En somme, Québec jouit naturellement de magnifiques corridors verts et bleus – blancs en hiver – en quête de requalification, de revalorisation, d'animation et d'identité propre.



Sentier longeant la rivière Beauport

3. Le projet de mise en valeur des rivières

3.1. Le projet

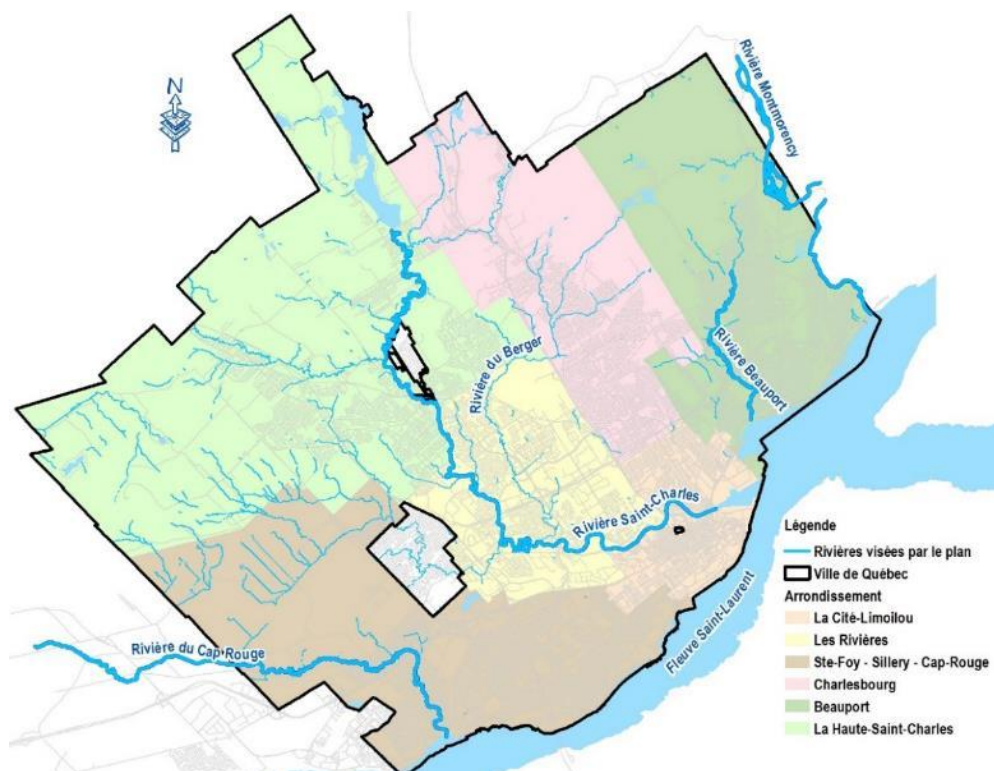
Au cours des 20 dernières années, la Ville de Québec a mis beaucoup d'efforts sur l'amélioration de la qualité de l'eau de ses cours d'eau. Ces efforts se sont traduits dans l'élaboration de nombreux plans directeurs touchants plusieurs rivières de son territoire. Se faisant, les rivières et leurs abords sont devenus des milieux attrayants pour les citoyens de la région tout autant que pour le visiteur de passage à Québec.

Il importe maintenant de conjuguer les aménagements et les usages afin de permettre une plus grande appropriation des rivières par les citoyens, et ce, tout en améliorant la qualité de l'eau.

3.2. Les rivières visées par le plan de mise en valeur

Elles sont au nombre de quatre :

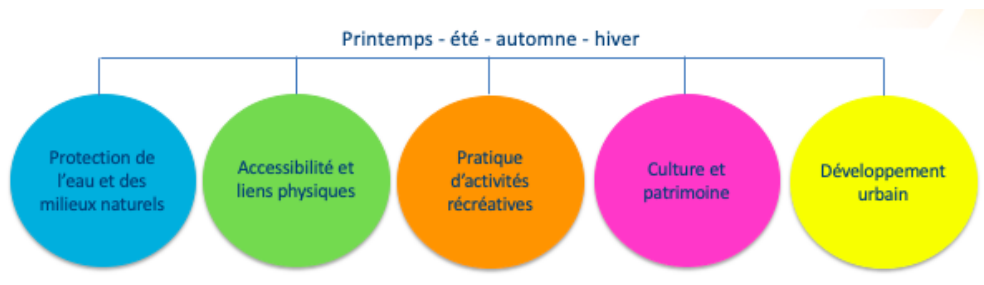
- Du Cap Rouge
- Saint-Charles (incluant la rivière du Berger)
- Beauport
- Montmorency



3.3. Les objectifs et axes d'interventions

- Améliorer l'accessibilité aux rivières, tout en préservant leur qualité
- Protéger et mettre en valeur les milieux naturels sensibles
- Dépasser les limites récréatives et profiter des quatre saisons
- Renforcer le sentiment d'appropriation des citoyens envers les rivières et leurs milieux environnants
- Relier entre eux les équipements récréotouristiques en place et à venir
- Définir les potentiels de développement et de requalification urbaine des secteurs d'interventions ciblés
- Retisser les liens avec les quartiers
- Mettre en valeur la culture et le patrimoine

Cinq axes d'interventions :



3.4. Le concours international

Mais comment avoir une vision à long terme pour ces quatre cours d'eau? Comment obtenir un maximum d'idées? Le concours est né de ces questions.

Ailleurs, d'autres villes riveraines ont profité du talent des architectes de paysage et pouvaient nous inspirer. Sans négliger les acteurs locaux, la Ville souhaitait interpeller les créateurs du monde entier afin qu'ils se penchent sur nos rivières.

Très stimulant pour les firmes d'architectes, le concours demandait aux concurrents de déposer trois planches reflétant leurs idées. Vingt-et-une propositions ont été reçues.

Pour choisir les lauréats, un jury international, composé d'experts en architecture de paysage, en design urbain et en environnement, a été formé.

Surpris devant la qualité de l'ensemble des dossiers, ces experts ont mentionné que toutes les propositions contenaient des idées valables dont il était possible de tenir compte. Le jury a tout de même sélectionné trois propositions qui se complètent pour former un tout.

La première présente des solutions intelligentes, simples et réalistes aux problèmes d'accessibilité des rivières. La deuxième est innovante et audacieuse, basée sur un concept de parc national urbain. La troisième a une dimension idéaliste et utopique ainsi qu'une très grande qualité graphique. Elle est difficilement réalisable, mais fait rêver.

Vous trouverez les détails des propositions des lauréats et le bilan du jury sur la page Web du projet www.ville.quebec.qc.ca/revonsnosrivieres

4. La démarche consultative

La démarche consultative comptait plusieurs activités afin d'inspirer les citoyens, de susciter les discussions entre ceux-ci et leur permettre de s'exprimer sur un nombre varié de thèmes.

4.1. Objectifs de la démarche consultative

La démarche de consultation a été réalisée en vue d'élaborer le Plan de mise en valeur des rivières de Québec.

Les consultations, sous forme d'activités ludiques au bord des rivières, avaient également pour objectif de renforcer le sentiment d'appartenance des citoyens envers les rivières et les milieux naturels avoisinants.

4.2. Lieux des consultations et secteurs à l'étude

En 2016, des centaines de citoyens ont participé à une première phase de consultation. En 2017 le concours international a eu lieu et en 2018, une vingtaine d'organismes ont participé à un atelier de travail sur le sujet de la mise en valeur des rivières. Les informations recueillies ont permis de prioriser quatre secteurs de développement pour les prochaines années. C'est en ces lieux que se sont tenues quatre journées de consultation en octobre 2018 :

- 6 octobre 2018 : rivière du Cap Rouge - secteur du Parc nautique
- 7 octobre 2018 : rivière Beauport - secteur du parc Juchereau
- 13 octobre 2018 : rivière Saint-Charles - secteur du parc Chauveau
- 14 octobre 2018 : rivière Montmorency - secteur du Centre de plein air de Beauport jusqu'à la chute Montmorency

Chaque événement était accessible en transport en commun et des aménagements facilitaient l'accès pour les personnes à mobilité réduite. Pour le confort des participants, les activités de consultation pouvaient aussi se réaliser à l'intérieur. L'information sur les commodités d'accès pour chaque site se trouvait en ligne, sur la page Web Rêvons nos rivières du site Internet de la Ville.

4.3. Déroulement du parcours consultatif

Trois activités composaient le parcours consultatif.

Rivièroscope

Sous forme d'exposition mobile, le Rivièroscope sert à inspirer et à faire réfléchir sur l'avenir de ces milieux de vie au cœur de l'espace citoyen, en tenant compte des cinq axes d'intervention établis. En visitant le Rivièroscope, les participants plongeaient dans une ambiance faisant place à la nature et à l'eau.

Deux activités permettaient de recueillir des idées et commentaires, « la rivière imaginaire » et « les bouteilles à la mer » :



Activité « les bouteilles à la mer »

Activité « la rivière imaginaire »

Exemples de commentaires et de dessins « des bouteilles à la mer » :

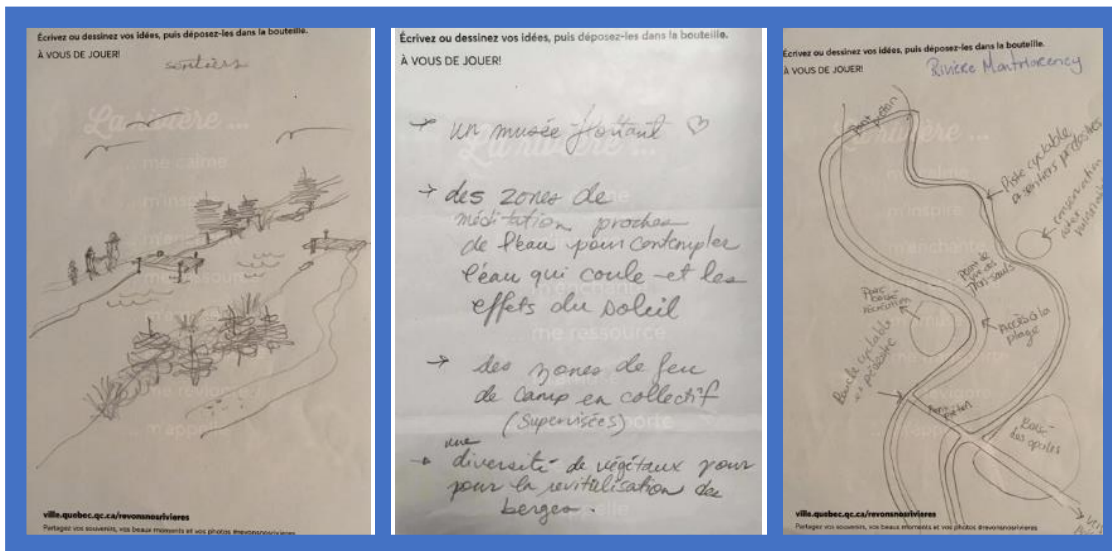


Planche à dessin

Sur le plan du secteur à l'étude les participants étaient invités à venir placer les éléments d'intérêt qu'ils connaissent ou qu'ils souhaitent voir se développer.

Le rapport complet de cette activité se trouve en annexe.



Nacelles

Trois structures de bois, que l'on nomme « nacelles » étaient installées sur les berges de la rivière. Les participants étaient invités à s'y rendre par petits groupes de 5 à 12 personnes suivant un ordre établi. Un animateur soutenait la discussion en regard de thèmes de consultation et en favorisant l'intelligence collective.

Le rapport complet de cette activité se trouve en annexe.



4.4. Thèmes de la consultation

Les citoyens étaient invités à partager leur connaissance du territoire à propos :

- Des activités souhaitées sur les berges et sur l'eau, été comme hiver
- Des endroits permettant d'accéder à la rivière ou pour profiter de la vue
- Des trajets qui permettraient de connecter les quartiers aux rivières
- Des services et aménagements qui amélioreraient l'expérience « rivière »
- Des aspects à prioriser dans la conception des projets

4.5. Collaboration des organismes du milieu

Nous remercions chaleureusement les organismes qui ont participé aux consultations en animant un kiosque d'information ou des activités sur le site. Leur généreuse contribution a certainement enrichi l'expérience des participants.

Plus de 35 organismes ont été invités à y participer. Ceux-ci y ont répondu par l'affirmative :

- Aquarium du Québec avec son Aquavan
- Association pour la protection de l'environnement du lac Saint-Charles et des Marais du Nord (APEL)
- Rabaska – Club de canot de Québec
- Communauté métropolitaine de Québec (CMQ)
- Conseil de bassin de la rivière Beauport (CBRB)
- Conseil de bassin de la rivière du Cap Rouge (CBRCR)
- Conseil régional de l'environnement – Région de la capitale nationale (CRE)
- Groupe d'accès à la rivière Montmorency (GAM)
- Groupe d'éducation et d'écosurveillance de l'eau (G3E)
- Maison Léon-Provancher
- Organisme de bassins versants Charlevoix-Montmorency (OBV-CM)
- Organisme des bassins versants de la Capitale (OBVC)
- Société de la Rivière Saint-Charles (SRSC)

4.6. Communication de la démarche consultative

Afin d'informer les citoyens de la démarche consultative, différents moyens de communication ont été mis en place :

- Communiqués
- Publications dans les médias sociaux et création de quatre événements Facebook
- Publicités sur le Web et dans les grands hebdos
- Section Web dédiée au projet sur le site Internet de la Ville de Québec : ville.quebec.qc.ca/revonsnosrivieres
- Diffusion sur le site Internet de la Ville et dans le réseau d'écrans municipaux présents dans les bureaux d'arrondissement et centres communautaires
- Envoi de courriels aux listes d'abonnés de la Ville et aux conseils de quartier
- Publicités dans les différentes stations de radio de Québec
- Distribution porte-à-porte dans les secteurs du parc Chauveau et du Centre de plein air de Beauport

RÊVONS NOS RIVIÈRES
PARCOURS CONSULTATIF

Participez au **parcours ludique de consultation** pour exprimer vos besoins, partagez vos rêves et vos suggestions pour l'aménagement des principales rivières de la ville. Trois stations sous forme d'ateliers sont prévues pour recueillir vos commentaires. Présentez-vous entre 10 h et 16 h pour expérimenter ce parcours d'une durée de 2 heures.

| | |
|------------------------------|--|
| RIVIÈRE DU CAP ROUGE | SAMEDI 6 OCTOBRE Parc nautique de Cap-Rouge secteur du parc Jean-Déry 4155, chemin de la Plage Jacques Cartier |
| RIVIÈRE BEAUPORT | DIMANCHE 7 OCTOBRE Parc Juchereau 69, avenue Juchereau |
| RIVIÈRE SAINT CHARLES | SAMEDI 13 OCTOBRE Parc Chauveau 3175, avenue Chauveau |
| RIVIÈRE MONT MORENCY | DIMANCHE 14 OCTOBRE Centre de plein air de Beauport 95, rue de la Sérénité |

Bienvenue aux familles. L'activité a lieu beau temps, mauvais temps.
Pour en savoir plus : ville.quebec.qc.ca/revonsnosrivieres

Québec

4.7. Autres consultations Rêvons nos rivières en 2018

Pour bonifier l'aménagement de deux places éphémères, les usagers de la Marina Saint-Roch et du parc de la Pointe-aux-Lièvres ont été invités à participer à une journée de consultation participative sur chaque site. Les deux rapports complets se trouvent sur la page Web dédiée au projet Rêvons nos rivières du site Internet de la Ville.



5. Bilan de la consultation

Cette section présente une synthèse des propositions exprimées lors des journées de consultation des 6, 7, 13 et 14 octobre 2018. Les rapports complets se trouvent en annexe.

5.1. Bilan de la participation

Les participants au parcours de consultation avaient le choix de prendre part à une ou plusieurs activités. En tout, 321 adultes et 130 enfants ont participé.

| Activités | du Cap Rouge | Beauport | Saint-Charles | Montmorency |
|---------------------------------------|--|--|---|--|
| Exposition mobile et planche à dessin | 80 adultes 20 enfants | 62 adultes 20 enfants | 74 adultes 40 enfants | 105 adultes 50 enfants |
| Nacelles | 35 adultes | 35 adultes | 28 adultes | 41 adultes |
| Partenaires | <ul style="list-style-type: none">• OBVC• Maison Léo-Provancher• CBRCR | <ul style="list-style-type: none">• OBVC• CBRB• Aquarium du Québec | <ul style="list-style-type: none">• OBVC• SRSC• APEL• Club Rabaska | <ul style="list-style-type: none">• OBVC• GAM• CMQ• OBV-CM• G3E• Aquarium du Québec |

5.2. Collecte d'information

Les données ont été recueillies grâce aux moyens suivants :

- Commentaires et mémoires transmis à consultations@ville.quebec.qc.ca
- Idées « des bouteilles à la mer » de l'exposition mobile (voir annexe 2)
- Photos des rivières imaginaires créées avec le Riviéroscope (voir annexe 3)
- Compilation de l'activité de la planche à dessin (voir annexe 4)
- Cahiers des participants aux activités des nacelles (voir annexe 5)

5.3. Principaux thèmes abordés

Les sujets abordés par les participants ont été regroupés selon les thèmes suivants pour faciliter leur analyse :

1. Activités souhaitées
2. Infrastructures, mobilier et services
3. Accessibilité, sentiers et connexions
4. Signalisation et communication
5. Cohabitation des usagers
6. Ambiance paysagère
7. Design inclusif
8. Interprétation et mise en valeur de l'environnement
9. Culture et patrimoine
10. Quelques idées originales

1. Activités souhaitées

| Sur l'eau | |
|---|--|
| En été | En hiver |
| <ul style="list-style-type: none"> • Baignade • Canot, kayak, rafting, pédalo, surf à pagaie (paddle board) • Pêche • Plongée | <ul style="list-style-type: none"> • Patin • Raquette • Ski de fond |

| Sur les berges | | |
|---|---|--|
| Quatre saisons | En été | En hiver |
| <ul style="list-style-type: none"> • Marche-randonnée • Parc à chiens • Activités communautaires, cours-ateliers, spectacles • Marche aux lanternes • Marches d'interprétation, rallye découverte • Géocaching • Corvées pour nettoyer les berges • Lieux zen, aires de contemplation | <ul style="list-style-type: none"> • Interprétation (faune, flore, vie marine, histoire, premières nations) • Culture (musique, théâtre, peinture, sculptures, land art) • Jeux d'eau et modules pour enfants • Hébertisme, arbre en arbre, tyrolienne • Zone de feu de camp • Pique-nique, plage, lecture • Petit marché • Vélo (route et montagne) • Yoga, tai-chi, méditation | <ul style="list-style-type: none"> • Raquette • Glissade • Ski de fond • Patin • Igloo • Vélo à pneus surdimensionnés (fat bike) |

2. Infrastructures, mobilier et services

- Location de petites embarcations (à petits frais)
- Kiosque d'accueil
- Belvédères d'observation
- Services alimentaires
- Refuges dans les sentiers de raquette pour l'hiver, intégrés au paysage
- Plus de tables à pique-nique et de « vrais » bancs avec dossiers
- Des toilettes ouvertes à l'année
- Stationnements
- Buvettes
- Sécurité : Plus d'éclairage dans les sentiers en général, *mais pas trop*
- Propreté :
 - Voir moins de déchets;
 - Installer plus de poubelles tout au long des sentiers; distributrices de sacs pour les crottes de chiens;
 - Sensibiliser les usagers à la gestion responsable de leurs déchets.

3. Accessibilité, sentiers et connexions

- Augmenter le temps de marche possible en nature : connecter les sentiers existants et en créer de nouveaux pour allonger ceux existants.
- Faire des sentiers en boucle autour de la rivière, le long des berges.
- Pouvoir accéder aux berges.
- Aménager des passerelles pour pouvoir passer d'une rive à l'autre.
- Faciliter l'accès aux rivières grâce au transport en commun.
- Permettre une ouverture des sites à l'année longue.
- Améliorer l'entretien des sentiers l'hiver.
- Rendre les accès aux sentiers plus visibles de la rue.
- Créer différents parcours le long des sentiers pour augmenter le niveau de difficulté, au-delà de la marche, pour faire travailler tout le corps.
- Aménager des accès piétonniers pour éviter la pollution près des rivières.

4. Signalisation et communication

- Prévoir des cartes à l'entrée des sentiers et une signalisation qui indique les kilomètres (bornes) et les sentiers aux alentours.
- Augmenter la diffusion de l'information sur les activités offertes.
- Retrouver de l'information pratique sur Internet : parcours de randonnées, débit de la rivière et marées (pour savoir si la rivière est navigable).

5. Cohabitation des usagers

- **Animaux de compagnie**
 - Les propriétaires de chiens aimeraient un sentier où ils pourraient marcher en laissant leur chien en liberté.
 - À l'inverse, certains pensent que les chiens devraient être obligatoirement en laisse. Plusieurs personnes ont peur lorsqu'elles rencontrent des chiens qui ne sont pas attachés. Cette peur est ressentie autant par les marcheurs sans chien que les marcheurs avec chien qui ont peur pour leur propre chien attaché.
 - Mettre en place un parc à chiens adapté, pour petits et grands chiens.
 - Sensibiliser les propriétaires de chien pour qu'ils ramassent les excréments de leur chien.
- Les **cyclistes** et les **marcheurs** veulent des sentiers dédiés, pour éviter une collision.

6. Ambiances paysagères

- Mettre en valeur la beauté naturelle des rivières.
- Protéger les berges de l'urbanisation pour que ça reste naturel (moins de construction autour des rivières).
- Prévenir l'érosion des berges.
- Revitaliser les berges avec une diversité de végétaux.

7. Design inclusif

- Pour les **personnes à mobilité réduite**, "adoucir" certaines pentes trop raides.
- Des structures de jeux nature le long du parcours pour agrémenter la marche avec **jeunes enfants** : des petites échelles en bois, des billots de bois enterrés pour marcher dessus, etc.
- Offrir un lieu de rassemblement pour les **adolescents**.
- Impliquer les jeunes des **écoles adjacentes** (plantation, pêche, cours).

8. Interprétation et mise en valeur de l'environnement

- Assainir la qualité et la salubrité de l'eau de la rivière.
- Préserver la biodiversité : arbres fruitiers; nichoirs.
- Panneaux d'interprétation et animations aux abords de rivière : sur la faune, la flore (ex. : beaux spécimens d'arbres) et sur l'environnement.

9. Culture et patrimoine

- Chaque pont, chaque passerelle existante ou future pourrait avoir une signature artistique.
- Ajouter des installations/interventions artistiques naturelles de type *land art* le long des sentiers, comme les *Jardins sur la baie*, à New Richmond.

10. Quelques idées originales

- Pavillon dans le bois pour enseigner en forêt ou permettre à des organismes communautaires d'offrir des services en forêt.
- Connecter Limoilou à Beauport avec piste cyclable et sentier pédestre.
- Guinguette sur la rivière pour boire un verre, écouter du jazz et danser le swing!
- Musée flottant.
- Fermette avec des animaux.

5.4. Faits saillants par rivière

Les commentaires des participants qui concernaient un secteur plus spécifiquement sont présentés ci-dessous.

Rivière du Cap Rouge: secteur du Parc nautique

Profil des participants

- Très grand sentiment d'appartenance des personnes du quartier : sentiment de fierté pour la beauté du paysage, des installations, de leur rivière.
- Secteur très utilisé pour la marche dans le quartier : de la passerelle, au Parc-O-Bus, le long de la rivière, sortie derrière l'église, puis par la rue Provancher jusqu'au Parc nautique et le long du chemin de la grève.

Activités souhaitées

- Favoriser le canotage : écluse (comme au bassin Louise); portage balisé; mise à l'eau aménagée avec toilettes; espace pour se changer (comme à L'Île-Enchanteresse); tables à pique-nique.
- Location de jumelles au centre nautique.
- Secteur d'Anacolor : avec reboisement, accès à l'eau, un parc, des espaces de détente pour être proches de la rivière.
- Indiquer le début des sentiers sur l'avenue Blaise-Pascal.

Accessibilité, sentiers et connexions

- Continuer les sentiers vers le nord de la passerelle, en longeant les rives, soit d'un bord soit de l'autre, dans le but de rejoindre le parc des Écores.
- Améliorer l'accès pour les personnes à mobilité réduite, pour pouvoir se stationner proche, aller au bord du fleuve et y rester assis sur un banc. Le stationnement actuel est souvent occupé et plus loin, la distance à parcourir est trop grande.
- Ajouter un pont suspendu sur la structure existante du pont du boulevard de la Chaudière pour traverser de l'autre côté.
- Mettre en place une mise à l'eau au parc Robert-L.-Seguin par la rue Josie-Quart ou par la rue Louise-Fiset (au niveau du pont).

Sécurité

- Sécuriser la traverse piétonnière entre le parc nautique et la rivière.
- Sécuriser le secteur de la rivière un peu plus au nord, où il y a une digue (secteur dangereux pour les canots).
- Sécuriser la descente pluviale vers la plage Jacques-Cartier. Il y a perte des berges sur 100 pieds.

Culture et patrimoine

- Mettre en valeur les fouilles archéologiques entre le stationnement du parc Cartier-Roberval et le parc de la Plage-Jacques-Cartier.
- Mettre en valeur le trachel : une tyrolienne avec le trachel! Il y a un fort engouement pour mettre en valeur le trachel (décoration, éclairage, etc.).
- Ressortir des cartons le travail d'étudiants en design qui avaient proposé des designs pour le trachel. Il y avait eu de bonnes idées qui pourraient être encore intéressantes aujourd'hui.
- Que la Ville acquière et aménage une maison au pied de la côte de Cap-Rouge comme centre d'interprétation de la rivière, de la nature, de l'histoire, de l'art et de la vie des carougeois. La Maison Blanchette conviendrait de façon remarquable.
- Que la Ville identifie la « rivière du Cap Rouge » sur tous les ponts et les passerelles qui permettent de franchir le cours d'eau en milieu urbain.
- Lancer un concours auprès des artistes locaux afin de recevoir des propositions d'affichage stylisées et variées et choisir les plus méritantes.

Rivière Saint-Charles : secteur du parc Chauveau

Accessibilité, sentiers et connexions

- Mieux connecter les quartiers au nord du parc Chauveau avec le parc.
- Connecter les boulevards l'Ormière et Saint-Jacques avec un sentier multifonctionnel (vélo + marche) le long de la ligne d'Hydro-Québec.
- Connecter le coin de l'avenue du Costebelle avec le parc Chauveau en y aménageant une entrée officielle et une passerelle pour rejoindre les sentiers et la rue Arsenault.
- Connecter le parc Chauveau et le parc de l'Escarpement.
- Connecter le parc des Saules et le parc Chauveau.

Signalisation et communication

- Rendre la piste cyclable qui relie la rue Pincourt à l'avenue Chauveau plus évidente, plus visible.
- Continuer la piste cyclable du pont Scott vers l'avenue Chauveau.

Culture et patrimoine

- Mettre en valeur le patrimoine historique agricole du secteur : l'ancienne école de rang ou encore les anciennes fermes agricoles (rue Paquet).

Rivière Beauport : secteur du parc Juchereau

Activités

- Côte-des-Pères : village des sports de Beauport! Des glissades à conserver!

Sécurité

- Beaucoup de vandalisme dans les sentiers (morceaux de vitre et déchets par terre). Durant l'inventaire de soir du Bioblitz, un groupe de jeunes allumaient un feu avec du gaz!
- Sécuriser la descente vers les cascades avec des cordes.
- Sécuriser la pente qui est raide et dangereuse.

Accessibilité, sentiers et connexions

- Actuellement l'accès se fait principalement par l'avenue des Cascades et la rue Saint-Jules.
- Intersection de l'avenue Saint-David / rue Clemenceau : « c'est l'enfer » pour les piétons; très difficile à traverser; le temps accordé pour traverser est trop court.
- Connexion entre les sentiers :
 - Vers le nord du secteur des Cascades pour pouvoir rejoindre la bibliothèque, la piscine et continuer à marcher sur le bord de la rivière.
 - Du parc Chabanel au parc Juchereau, en longeant la rivière avec quelques passerelles.
 - Des sentiers du parc Chabanel jusqu'au fleuve, en continuant le long de la rivière.

Signalisation

- Les accès aux sentiers ne sont pas assez visibles ou compréhensibles.
- Suggestion : Paver l'entrée du sentier en pierre, installer une carte des sentiers et un « vous êtes ici ».

Culture et patrimoine

- Patrimoine historique industriel du quartier: l'ancien moulin à farine, les vieux moulins et les vieux quais le long de la rivière.
- Les fossiles dans le secteur des cascades.
- Le jardin communautaire est magnifique!

Interprétation et mise en valeur de l'environnement

- Le boisé du Mélézin pourrait être aménagé pour expliquer sa spécificité et assurer sa protection. Des utilisateurs s'y aventurent en motorisés sans faire attention à ce milieu humide particulier.

Infrastructures, mobilier et services

- Ajouter une passerelle au-dessus des cascades.
- Pouvoir se rendre plus proche des cascades.

Rivière Montmorency : secteur du centre de plein air de Beauport

Activités souhaitées

- Protection du secteur de ski de fond.
- Nettoyer et aménager la rive au bout de la rue de la Sérénité, y faire une petite plage pour profiter de la rivière et se baigner.

Sécurité

- Le secteur des cascades est très dangereux. Il faudrait un panneau (autre qu'uniquement « Attention danger ») qui explique le phénomène de courant de fond qui peut prendre par surprise les bons nageurs également.

Accessibilité, sentiers et connexions

- Connexion au réseau cyclable des quartiers résidentiels vers les lieux de récréation.
- Connecter les sentiers du Centre de plein air à ceux de la Sépaq en passant par le Club de golf (permettre un droit de passage balisé).
- Il est très difficile de se rendre en transport en commun. Il faudrait un arrêt au centre de plein air.
- Le stationnement et l'accès aux sentiers devraient être gratuits pour tous.
- Créer un sentier quatre saisons sur la rive de Boischatel avec deux passerelles pour avoir la possibilité de faire des circuits et des boucles.

Cohabitation des usagers

- Faire un sentier pour les propriétaires de chiens pour qu'ils puissent laisser leur chien en liberté et le faire courir.

Infrastructures, mobilier et services

- Point de service ouvert à l'année (nourriture, boissons, toilettes, lieu pour se réchauffer).
- Bac de recyclage à l'année.
- Vider plus souvent les poubelles.

Culture et patrimoine

- Mettre en valeur l'histoire de l'usine d'écorçage et le patrimoine historique du secteur avec des panneaux d'interprétation.
- Secteur de la résurgence / barrage : refaire l'aménagement (marches) et mettre en valeur l'attrait géomorphologique avec des panneaux.
- Secteur des cavernes de Boischatel : mettre en valeur le secteur, les recherches de spéléologie, les fossiles, la géologie.

Les résultats obtenus seront analysés et pris en compte pour poursuivre l'élaboration du Plan global de mise en valeur des rivières. Les rapports complets se trouvent en annexe.

6. Conclusion

Par ses aspects novateurs, cette consultation extérieure aux abords des rivières a permis de rejoindre les citoyens avec convivialité et flexibilité. Grâce à des activités ludiques et rassembleuses, les objectifs de recueillir une information riche en qualité, précise et touchant plusieurs sujets ont certainement été atteints.

Cette formule permettait de faire découvrir des endroits de Québec et d'augmenter l'appropriation des rivières par les citoyens. Ce cadre moins formel a aussi facilité le contact et les échanges entre les professionnels de la Ville et les citoyens, de même qu'entre ceux-ci.

Toutefois le côté plutôt terre à terre d'une bonne partie des suggestions soulève la question : comment faire rêver davantage? Il s'agit d'un aspect à considérer pour la conception du plan de mise en valeur des rivières.

Il importe de continuer à informer et de poursuivre la mobilisation autour des rivières de Québec et de leur mise en valeur. De toute évidence, les rivières sont aimées de la population et une meilleure accessibilité et mise en valeur sont souhaitées.



7. Annexes

Annexe 1 : Contribution des organismes partenaires

Annexe 2 : Rivièroscope – Activité « Bouteilles à la mer »

Annexe 3 : Rivièroscope – Jeu de la rivière imaginaire

Annexe 4 : Activité « Planche à dessin » - Rapport complet

Annexe 5 : Activités « Nacelles » - Rapport complet

Annexe 1

Contribution des organismes partenaires

Association pour la protection de l'environnement du lac Saint-Charles et des Marais du Nord (APEL)

<https://www.apel-maraisdunord.org>

L'Association pour la protection de l'environnement du lac Saint-Charles et des Marais du Nord (APEL) est un organisme à but non lucratif ayant pour mission la protection et la mise en valeur du riche patrimoine écologique du bassin versant de la rivière Saint-Charles, dans le but d'y promouvoir, d'une part, un milieu de vie harmonieux aux humains qui l'habitent et, d'autre part, la pérennité et la qualité de l'eau.

Pour l'APEL, Rêvons nos rivières représente une opportunité d'élaborer une vision commune pour la préservation et la mise en valeur des rivières de la ville de Québec. Les citoyens et les groupes ont de nombreuses idées simples et efficaces pour améliorer la qualité de l'eau et l'accès aux différentes rivières. C'est ensemble que l'on arrivera à un projet rassembleur pour protéger notre milieu de vie tout en renforçant le sentiment d'appartenance de la population.

Communauté métropolitaine de Québec (CMQ)

<https://cmquebec.qc.ca>

Organisme de planification, de coordination et de financement, la CMQ intervient particulièrement en aménagement du territoire, en environnement, en transport métropolitain et en gestion des matières résiduelles.

Le plan des rivières de la Ville de Québec s'inscrit en cohérence avec la planification de la Trame verte et bleue métropolitaine de la CMQ, qui vise à mettre en valeur les milieux naturels et récréotouristiques d'intérêt de son territoire, assurer leur connectivité et en préserver la biodiversité.

Conseil de bassin de la rivière Beauport (CBRB)

<https://www.rivierebeauport.org>

Le Conseil de bassin de la rivière Beauport (CBRB) est un organisme à but non lucratif qui travaille depuis plusieurs années à la conservation, la mise en valeur et la promotion de la rivière Beauport et de son bassin hydrographique.

Le plan de mise en valeur de Rêvons nos rivières, contribue à la poursuite de notre mission puisqu'il s'agit d'une source d'inspiration pour développer et mettre en œuvre des projets qui répondront aux attentes de la population.

Conseil de bassin de la rivière du Cap Rouge (CBRCR)

<https://cbrcr.org>

Le plan de mise en valeur des rivières réalisé par la Ville de Québec est une opportunité pour notre organisme de poursuivre notre mission, soit d'appliquer la gestion intégrée de l'eau dans le bassin versant de la rivière du Cap Rouge en privilégiant la concertation et les consensus. En effet, ce projet permet de bien cerner les attentes des citoyens et celles des acteurs de l'eau et plus particulièrement leurs préoccupations ainsi que l'importance qu'ils accordent à la rivière du Cap Rouge.

Groupe d'accès à la Montmorency (GAM)

<http://www.legam.qc.ca>

Le Groupe d'accès à la Montmorency est une société à but non lucratif qui désire favoriser l'accessibilité au bassin de la rivière Montmorency, par la création d'un réseau d'accès publics destinés à l'ensemble de la population. En 2009, le GAM a décidé d'étendre sa mission aux autres plans d'eau navigables du Québec.

L'action du GAM s'inscrit à l'intérieur du mouvement québécois de sauvegarde et de mise en valeur des rivières du Québec et des milieux naturels, de par ses actions et son association à la Fédération québécoise du canot et du kayak et au Réseau des milieux naturels protégés.

Groupe d'éducation et d'écovigilance de l'eau (G3E)

<http://www.g3e-ewag.ca>

Depuis 1989, le G3E favorise la participation active des citoyens vis-à-vis la protection des écosystèmes aquatiques et leur mise en valeur. L'organisme invite ainsi les collectivités à garder un œil sur la santé de cette précieuse ressource qu'est l'eau. Le plan de mise en valeur des rivières s'inscrit dans la mission de l'organisme, soit de développer et d'entretenir un sentiment d'appartenance face à nos cours d'eau.

L'eau est essentielle à la vie : ensemble, veillons sur elle, et agissons!

Maison Léon-Provancher

<http://maisonleonprovancher.com/>

La Maison Léon-Provancher est un lieu de découverte et de mise en valeur des sciences naturelles et de l'histoire situé au cœur du Vieux Cap-Rouge. Nous y offrons des activités éducatives destinées aux jeunes de 3 à 12 ans et à leur famille.

Nous favorisons la connexion avec le milieu naturel et l'expérimentation afin de susciter l'émerveillement, stimuler la curiosité et, ainsi, assurer la poursuite de l'œuvre du grand naturaliste que fût Léon Provancher.

Rêvons nos rivières pour la Maison Léon-Provancher, c'est l'occasion de se donner de meilleurs outils et infrastructures pour faire découvrir les méandres de la rivière du Cap Rouge, en plus de son embouchure au fleuve, aux membres de notre communauté, ainsi qu'à ceux des autres arrondissements.

Nous espérons que le plan de mise en valeur permettra aux visiteurs de remonter la rivière et d'y découvrir les richesses de notre quartier tant naturelles qu'architecturales.

Organisme de bassins versants Charlevoix-Montmorency (OBV-CM)

<https://www.charlevoixmontmorency.ca>

L'Organisme de bassins versants Charlevoix-Montmorency (OBV-CM) est voué à la planification et à la gestion intégrée et concertée des usages de l'eau à l'échelle des bassins versants de la zone hydrique Charlevoix-Montmorency. Il a la responsabilité fondamentale d'assurer le suivi de la mise en œuvre du plan directeur de l'eau de son territoire d'intervention notamment en favorisant la création de partenariats entre les acteurs du milieu désireux de s'impliquer dans la réalisation d'actions concertées et respectueuses des principes du développement durable.

Pour l'OBV-CM le projet Rêvons nos rivières représente pour la rivière Montmorency la pierre angulaire posée par la ville de Québec qui est initiatrice d'un vaste projet régional de mise en valeur d'un des derniers joyaux encore bruts de la région de la Capitale-Nationale.

Organisme des bassins versants de la Capitale (OBV de la Capitale)

<http://www.obvcapitale.org/>

Notre mission est de veiller à la pérennité de la ressource eau et de ses usages. Ainsi, nous travaillons à mettre en œuvre la gestion intégrée de l'eau par bassin versant sur l'ensemble du territoire, à assurer la concertation entre les usagers et les gestionnaires et à mettre en œuvre divers projets visant la préservation et la conservation de l'eau.

Pour l'OBV de la Capitale, le plan des rivières correspond parfaitement à plusieurs enjeux de notre Plan directeur de l'eau et nous souhaitons continuer de contribuer autant à son élaboration qu'à sa mise en œuvre.

Sépaq - Aquarium du Québec

<https://www.sepaq.com/ct/paq/>

L'Aquarium du Québec est une institution zoologique qui a au cœur de sa mission la sensibilisation et la conservation de la faune et de la flore aquatique. Grâce à ses activités ludiques et éducatives, l'Aquarium du Québec permet à sa clientèle de mieux comprendre les enjeux environnementaux et ce qu'elle peut faire pour aider la planète.

Ses actions concrètes pour protéger l'environnement regroupent entre autres la participation de l'Aquavan au projet "Rêvons nos Rivières", des sorties de nettoyage sur les berges du Saint-Laurent, des plongées dans les lacs pour récupérer les déchets, la récolte de dons pour protéger des espèces menacées dans leur habitat naturel grâce à son Fonds de conservation, et plus encore.

Société de la Rivière Saint-Charles (SRSC)

<https://societerivierestcharles.qc.ca/>

La Société de la rivière Saint-Charles est un OBNL œuvrant à la mise en valeur de la rivière Saint-Charles. À ce titre, nous sommes heureux de participer au projet initié par la Ville de Québec : Rêvons nos rivières. Cette initiative rejoint bons nombres de nos rêves et visions pour le futur de la rivière.

La Société de la rivière Saint-Charles rêve et réalise des projets depuis de nombreuses années, le ski de fond dans la partie urbaine, les animations tout au long du parc linéaire en sont de rapides exemples. Rêvons nos rivières nous laisse entrevoir la possibilité de réaliser des rêves plus grands tels que le retour du patin sur la rivière, le canot et le kayak dans la zone urbaine ou la mise en place d'un parcours d'eau vive dans le parc Chauveau...

La Société de la rivière Saint-Charles est fière d'être un partenaire dans ce projet novateur et ainsi être une source de changements.

Annexe 2

Rivièroscope – Activité « Bouteilles à la mer »

Messages laissés par les participants

Rivièroscope – Activité « Bouteilles à la mer »

Le tableau ci-après dresse la liste de tous les messages déposés dans la bouteille à la mer durant les quatre journées de consultations. Lorsque l'idée revient plus d'une fois, le nombre d'occurrences est inscrit entre parenthèses.

| Suggestions | Rivière(s) |
|---|-----------------------------|
| Activités souhaitées | |
| Ski de fond et raquette (3x). | Beauport - du Cap Rouge |
| Sentiers de patinage. | Saint-Charles - Montmorency |
| Plage (2x). | Saint-Charles - Montmorency |
| Piscine intérieure à la marina Saint-Roch. | Saint-Charles |
| Sentier d'hébertisme pour les enfants (2x). | Saint-Charles - Montmorency |
| Sentier de vélo de montagne (2x), pour adultes et enfants, sans dénaturer l'aspect naturel des lieux. | Saint-Charles - Montmorency |
| Skate parc ou une place pour les courses de BMX près du Centre de plein air. | Montmorency |
| Baignade (2x). | du Cap Rouge |
| Créer des parcours santé le long des sentiers pour augmenter le niveau de difficulté, au-delà de la marche, pour faire travailler tout le corps . | Beauport - du Cap Rouge |
| Canots, zodiacs. | du Cap Rouge |
| Espaces pour faire du canot ou kayak et pour se baigner. | Saint-Charles - Montmorency |
| Location de pédalo, canot, kayak, tripes (ex. : à la Marina Saint-Roch). | Toutes les rivières |
| Mettre des bassins pour les poissons afin de pêcher sur la rivière. | Beauport - du Cap Rouge |
| Feu de camp. | Toutes les rivières |
| Des zones de méditation proches de l'eau pour contempler l'eau qui coule et les effets du soleil. | Saint-Charles - Montmorency |
| Espace pour yoga, tai-chi, méditation. | Beauport - du Cap Rouge |
| Infrastructures, mobilier et services | |
| Toilettes 4 saisons (5x). Toilettes sèches. | Toutes les rivières |
| Bancs, tables à pique-nique (4x). | Toutes les rivières |
| Bancs chauffants l'hiver, feux pour se réchauffer, huttes chauffées. | Saint-Charles - Montmorency |
| Parc de chiens adapté (pour petits et grands). | Saint-Charles - Montmorency |
| Poubelles - voir moins de déchets (4x). | Saint-Charles - Montmorency |
| Sacs pour chien (accroché à un arbre). | Saint-Charles - Montmorency |
| Faire un beau parc entretenu et surveillé dans le secteur des anabranches. | Montmorency |

| | |
|--|-----------------------------------|
| Entretien de la piste le long de la rivière l'hiver. | Beauport |
| Jeux d'enfants - jeux gonflables. | Saint-Charles - Montmorency |
| Sécuriser le site, faire de la prévention et du contrôle (2x). | Saint-Charles - Montmorency |
| Buvette. | Saint-Charles - Montmorency |
| Identifier les sites de randonnées. | Saint-Charles - Montmorency |
| Stationnement. | du Cap Rouge |
| Canot-kayak : aménager de courts portages là où c'est nécessaire. | Saint-Charles |
| Accessibilité, sentiers et connexions | |
| Contrôle du niveau d'eau en tenant compte de la marée. | Saint-Charles |
| Aménager un parc linéaire sur les deux rives, jusqu'au fleuve et jusqu'aux Trois-Saults (2x). | Montmorency |
| Passerelle qui traverse l'autoroute en haut du sentier de la rivière pour rejoindre le sentier en arrière de la bibliothèque. Continuer le sentier de la rivière Beauport en traversant l'autoroute et continuer au nord (2x). | Beauport |
| Relier le sentier des poètes (secteur de la bibliothèque Étienne-Parent) au camping municipal. | Montmorency |
| Connecter le parc linéaire jusqu'au fleuve. | Beauport |
| Connecter entre la Passerelle et l'ancien site Anacolor, en passant par l'ancienne fonderie à neige. | du Cap Rouge |
| Connecter le sentier de l'église et le petit parc à côté de l'ancienne maison du forgeron. | du Cap Rouge |
| Accès aux sentiers l'hiver (2x). | Beauport |
| Passerelles pour pouvoir passer d'une rive à l'autre (3x). | Saint-Charles - Montmorency |
| Rendre gratuite la marche en forêt en hiver (pour les résidents payeurs de taxes de Beauport). | Montmorency |
| Arrivé au lac c'est décevant : tout est fermé. On peut marcher seulement à côté des voitures et la vue du lac est très limitée. | Saint-Charles |
| Parasols fixes pour lire à l'ombre durant les canicules. | Montmorency - (camping municipal) |
| Cohabitation des usagers | |
| Éduquer les propriétaires de chien pour qu'ils ramassent les excréments de chien. | Saint-Charles - Montmorency |
| Organiser des activités de nettoyage citoyen (ex. : au printemps lors du jour de la terre et à l'automne). | Saint-Charles - Montmorency |
| Beaucoup de vandalisme dans les sentiers, morceaux de verre et déchets par terre. Durant l'inventaire de soir du Bioblitz, un groupe de jeunes allumaient un feu avec du gaz! | Beauport |
| Avoir un partenariat entre la Sépaq, la Ville et les citoyens. | Montmorency |

| | |
|----------------------------------|-----------------------------|
| Sentiers pour piétons seulement. | Saint-Charles - Montmorency |
|----------------------------------|-----------------------------|

| Ambiance paysagère | |
|--|-----------------------------|
| Conserver la beauté des rivières. | Saint-Charles - Montmorency |
| Moins de construction autour des rivières (arrêtez de construire des condos, on va finir par avoir une rivière triste). | Saint-Charles - Montmorency |
| Conserver les sites les plus naturels possible (2x). | Saint-Charles - Montmorency |
| Écoquartier vivant et tourné vers la nature. | Saint-Charles - Montmorency |
| Le plaisir de relaxer sans être perturbé par la vie urbaine mécanisée. | Saint-Charles - Montmorency |
| Préserver le boisé au nord de la base de plein air. | Montmorency |
| Préserver les boisés des rivières et reboiser (2x). | Saint-Charles - Montmorency |
| Arbres (3x). | Beauport - du Cap Rouge |
| Lieux zen. | Beauport - du Cap Rouge |
| Interprétation et mise en valeur de l'environnement | |
| Aménager des accès piétonniers (2x) pour éviter la pollution près des rivières. | Saint-Charles - Montmorency |
| Animation- Environnement : activité de sensibilisation à l'environnement pour les jeunes et les adultes, et dans les écoles. | Saint-Charles - Montmorency |
| Arbres fruitiers. | Beauport - du Cap Rouge |
| Éviter les inondations, les débordements des rivières. | Saint-Charles - Montmorency |
| Garder la biodiversité. | Saint-Charles - Montmorency |
| Nichoir. | Saint-Charles - Montmorency |
| Prévenir l'érosion des berges : proscrire le développement domiciliaire et les terrains de golf (grands pollueurs). | Montmorency |
| Revitalisation des berges avec une diversité de végétaux. | Beauport - du Cap Rouge |
| Préserver l'écosystème des poissons, des rivières pour toujours. | Saint-Charles - Montmorency |
| Interprétation (histoire, faune, flore) (2x). | Saint-Charles - Montmorency |
| Les rivières me permettent de vivre les saisons. | Saint-Charles - Montmorency |
| Culture et patrimoine | |
| Aménager le site de l'ancienne fonderie en parc, avec animations. | du Cap Rouge |
| Cascade. | Beauport |
| Œuvres d'art à différents endroits. | Beauport - du Cap Rouge |
| Mettre en valeur le tracel (art, bungee, tyrolienne). | du Cap Rouge |
| Valoriser les plages du Château d'eau. Bel endroit de rêve pour se prélasser l'été. | Saint-Charles |

| Idées originales | |
|--|-----------------------------|
| Guinguette sur la rivière pour boire un verre, écouter du jazz et danser le swing! | Saint-Charles |
| Maison longue. | du Cap Rouge |
| Petit marché sur le bord de la rivière, avec jolis restaurant et cafés. | Saint-Charles - Montmorency |
| Un musée flottant. | Saint-Charles - Montmorency |
| On veut des animaux, une ferme. | Saint-Charles - Montmorency |
| J'aime bien le projet du 2e prix : rivières et fleuve. | Beauport - du Cap Rouge |
| Spa naturel. | Beauport - du Cap Rouge |

Annexe 3

Rivièroscope - Jeu de la rivière imaginaire

Exemples de rivières créées par les participants

Quelques rivières imaginaires

L'exposition mobile « Le Riviéroscope » s'accompagnait d'une activité créative où les participants disposaient les éléments d'une rivière de rêve. Plus d'une dizaine de rivières imaginaires ont été ainsi créées, 130 photos de celles-ci ont été récoltées et les informations qu'elles contiennent ont été colligées.

Voici quelques exemples de résultats.



Annexe 4

Résultats de l'activité « Planche à dessin »



Rêvons nos rivières

RAPPORT DE CONSULTATION PUBLIQUE - NOVEMBRE 2018
ACTIVITÉ DE LA PLANCHE À DESSIN

Rivière-Beauport
Crédit photographique: Ville de Québec



faire ensemble
autrement

www.faire-ensemble-autrement.com

Sommaire

| | |
|---------------------------------|----|
| Rêvons nos rivières | 3 |
| La planche à dessin | 4 |
| Description de l'activité | 5 |
| Parc nautique de Cap-Rouge | 6 |
| Parc Juchereau | 21 |
| Parc Chauveau | 32 |
| Centre de plein air de Beauport | 44 |
| Conclusions | 55 |



Centre de plein air de Beauport
Crédit photographique: Ville de Québec

La consultation Rêvons nos rivières

Contexte

Dans le cadre de son Plan de mise en valeur des rivières, la Ville de Québec souhaitait consulter sa population dans le but d'aménager les abords des rivières en adéquation avec les besoins des citoyens; d'où le processus de consultations «Rêvons nos rivières».

Les rivières visées

Les consultations ont eu lieu à l'extérieur, dans les parcs à proximité des rivières, pendant deux fins de semaine d'octobre 2018:

- **Parc nautique de Cap-Rouge** le 6 octobre
(rivière Cap-Rouge)
- **Parc Juchereau** le 7 octobre
(rivière Beauport)
- **Parc Chauveau** le 13 octobre
(rivière Saint-Charles)
- **Centre de plein air de Beauport** le 14 octobre
(rivière Montmorency).

Les activités

Faire ensemble autrement a été approché pour concevoir et animer une des activités, celle de la «**Planche à dessin** ». Les citoyens étaient également invités à participer à un parcours de consultations aux bords des rivières dans des nacelles de discussions (Percolab) ainsi qu'à visiter l'exposition mobile du Rivieroscope.

La planche à dessin

Information récoltée

Par l'activité de la planche à dessin, la Ville de Québec souhaitait récolter de l'information sur les thèmes suivants:

- 1 Les accès et connexions entre le quartier et le parc**
Quels sont les accès présentement utilisés par les citoyens? Quels accès permettraient de mieux connecter le quartier au parc et à la rivière?
- 2 Les sentiers à créer, connecter ou améliorer**
Quels sont les sentiers que les citoyens fréquentent? Quels sentiers seraient à créer ou à améliorer pour améliorer l'expérience au bord des rivières?
- 3 Les attraits/ les points de vue à mettre en valeur ou à protéger**
Est-ce qu'il y a des attraits naturels, historiques, géologiques qui pourraient être mis en valeur? Y-a-t'il des points de vue remarquables qui mériteraient un détour ou qui seraient à protéger?
- 4 Les services et aménagements utiles**
Quels services ou aménagements permettraient d'améliorer l'expérience aux abords de la rivière ? (bancs, toilettes, eau potable, éclairage, stationnements, etc.)

Description de l'activité

La planche à dessin est une activité de cartographie collaborative ludique. Cette activité, d'une durée libre, a eu lieu en continu toute la journée. Des groupes de discussions se sont formés de manière organique en fonction des allées et venues des participants.

Déroulement de l'activité

- Une fois au chapiteau d'accueil, les participants étaient invités à s'approcher d'une grande carte du secteur d'environ 4 pieds par 4 pieds posée à plat sur une grande table;
- Ils étaient tout d'abord invités à regarder cette carte et à se situer dans l'espace immédiat et celui, plus large, du quartier;
- Virginie Guibert, l'animatrice de l'activité, recueillait l'information sur une seule et même carte qui se bonifiait tout au long de la journée grâce à l'apport des participants;
- Ceux-ci étaient également invités à coller sur la carte des icônes des services souhaités (point d'eau, toilettes, mise à l'eau, etc.);
- Des étoiles ont été apposées sur la carte pour chaque proposition récurrente; ce qui a permis d'identifier les priorités des citoyens;
- Toutes les idées qui ne pouvaient figurer sur la carte ont été notées sur de grandes feuilles de papier afin de récolter le maximum de propositions.



Rêvons nos rivières



LES FAITS SAILLANTS À PROPOS DE

Rivière-Cap-Rouge au Centre nautique de Cap-Rouge



Crédit photographique: Ville de Québec



Les participants

Profil

- Environ 80 personnes
- Très bonne connaissance du secteur, des sentiers de la rivière Cap-Rouge plus au nord ouest
- Très grand sentiment d'appartenance des personnes du quartier: sentiment de fierté pour la beauté du paysage, des installations, de leur rivière
- Estimation approximative de la répartition des participants:

70%

retraités

15%

40-60 ans

10%

familles

5%

adolescents

80%

personne très actives
physiquement



65%

du secteur

35%

de l'extérieur

1) Les accès/ connexions entre les quartiers et le parc

1.1 Les accès et sentiers utilisés :

* 10% des gens sont arrivés à pied, 90% en voiture (stationnement moitié au Parc-O-Bus, moitié proche du Centre nautique)

* Passerelle du Parc-O-Bus, sentier le long de la rivière, sortie en arrière de l'église ou Chocolats Favoris, puis rue Provancher vers parc nautique

* Parc nautique vers chemin de la Plage-Jacques-Cartier

* Dans les rues du quartier

* Problématique de stationnement: ceux proches du parc nautique sont souvent pleins. Problématique pour les personnes à mobilité réduite ****)



Les accès souhaités:

À pied:

* Accès officiel par Les Chocolats Favoris

* Accès par Anacolor (pour les futurs sentiers souhaités le long de la berge)

En voiture:

* Des pancartes pourraient indiquer les différents stationnements, leur durée et nombre de places

* Utiliser le stationnement d'Anacolor durant la fin de semaine

* Utiliser le stationnement autour de l'école Marguerite-d'Youville pendant l'été

* Faire un accès entre le stationnement du parc Cartier-Roberval vers le chemin de la Plage-Jacques-Cartier avec des marches, un funiculaire ou un ascenseur



En vélo:

* Accès vélo à partir du pont de Québec et gare de train pour rejoindre Cap-Rouge et le parc de Plage-Jacques-Cartier en vélo au bord du fleuve


* Connecter par une piste cyclable Cap-Rouge et le boulevard Champlain et le stationnement Sainte-Foy

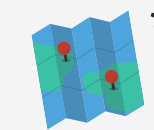
Transport en commun:

* Offrir du transport en commun pour un accès aux rivières quatre saisons



2) Les sentiers à créer, à connecter ou à améliorer:

 * Faire une boucle autour de la rivière, le long des berges: nouveaux sentiers pour continuer le sentier sur les berges en direction est puis sur la Rive-Sud de la rivière pour rejoindre le début de la passerelle *****

 * Connecter le sentier existant avec les sentiers du parc des écores, plus au nord, en longeant la rive d'un bord ou l'autre de la rivière

 * Connecter le sentier existant avec le chemin de la Plage-Jacques-Cartier

 * Connecter le parc des écores avec l'autre côté de la 20



Commentaires en lien avec les sentiers de marche:

- Beaucoup ne sont pas intéressés à marcher dans le quartier ("tant qu'à marcher en ville, je vais marcher dans mon quartier");
- Plusieurs ont mentionné que le Boulevard de la Chaudière n'est pas attirant pour marcher;
- Varier les sentiers pour ne pas toujours faire le même parcours;
- Augmenter le temps de marche possible en nature. Les bouts de sentiers sont trop courts, il faudrait un circuit complet pour pouvoir marcher plus que 20 min;
- Plusieurs personnes du secteur immédiat aiment faire une grande boucle de marche dans leur quartier;
- Les personnes extérieures au secteur aimeraient savoir où ils pourraient continuer à marcher au bord du fleuve et au bord de la rivière.

3) *Les attraits/ les points de vue à mettre en valeur ou à protéger:*

- ⇒ Interprétation des abords de rivière: panneaux explicatifs de la faune, de la flore, des jumelles à louer ou emprunter, personnes en ornithologie qui partagent leur savoirs sur les oiseaux qu'on peut observer, leur déplacement, etc. *****
- ⇒ Le fleuve: éduquer à la vie sur le fleuve, les différents types de bateaux qui y circulent, offrir des circuits en bateau sur le fleuve***
- ⇒ Mettre en valeur les fouilles archéologiques entre le stationnement du parc Cartier-Roberval et le chemin de la Plage-Jacques-Cartier****




4) Services/ aménagement

4.1 Signalétique

- * Plus de signalétique. Certaines personnes font le sentier le long derrière l'église et ne savent pas où aller pour continuer à marcher en nature
- * Besoin de cartes des sentiers et de panneaux à plusieurs endroits : à l'entrée du parc nautique, à l'entrée des sentiers côté passerelle et en arrière de l'église
- * Signalétique qui indique les km (bornes) pour planifier les retours.

4.2 Infrastructures/ équipement

- * Garder le ponton sur la rivière et y ajouter un cache-soleil
- * Des parcours d'exercice le long des sentiers
- * Un petit abri/ gazebo le long de la rivière pour offrir un lieu de jasette aux adolescents





4.3 Sécurité/ Sentiment de sécurité

- * Trouver une solution pour traverser la route du parc nautique vers la rivière, très dangereux
- ! * Difficile de marcher dans le même sens de circulation que les vélos. Circuler plutôt face à face pour éviter de possibles collisions marcheurs/ vélos (***)
- * Les chiens devraient être obligatoirement en laisse. Plusieurs personnes (avec et sans chiens) ont peur lorsqu'elles rencontrent des chiens qui ne sont pas attachés
- * Plus d'éclairage sur les sentiers, en arrière de l'église et dans tous les sentiers en général
- * Sécuriser le quai avec des barrières pour les enfants
- * Sécuriser le secteur de rivière un peu plus au nord où il y a une digue: secteur dangereux pour les canots

4.4 Aménagement

- * Installer plus de bancs sur le chemin de la plage Jacques Cartier et des "vrais" bancs avec dossiers
- * Des toilettes ouvertes à l'année au parc nautique et à mi-parcours sur le chemin de la Plage-Jacques-Cartier avec un point d'eau
- * Utiliser la structure du tracel pour faire une tour d'observation



4.5 Culture

- * Chaque ponts, chaque passerelles existantes ou futures pourraient avoir une signature artistique
- * Ressortir des cartons le travail d'étudiants en design qui avaient proposé des designs pour le tracel

4.6 Secteur Anacolor

- * Le secteur d'Anacolor/ garage municipal est revenu très souvent dans les discussions
- * La plupart des gens souhaitent un projet d'ensemble et sont attachés à l'aspect de l'accès public, du bien commun: ils ne veulent pas de projets privés, de grosses constructions (type résidence d'ainés) ni de condos dans ce secteur *****
- * Ils aimeraient plutôt un reboisement, un accès à l'eau, un parc, des espaces de détente pour se reposer, méditer, et être proche de la rivière ****
- * D'autres ont évoqué la possibilité d'y construire un centre sportif avec une piscine intérieure ***
- * Aussi l'idée d'un marché public

4.7 Environnement et embellissement

- * Nettoyer les berges du fleuve, les tuyaux, les bouts de béton qui traînent
- * Assainir la qualité et la salubrité de l'eau de la rivière
- * Faire de quoi pour réguler le débit d'eau de la rivière pour éviter son assèchement
- * Très grand intérêt pour les activités d'interprétations de la faune de long de la rivière (****) et de la vie marine/ histoire marine le long du fleuve
- * Proposer de l'observation des oiseaux avec animateur en ornithologie

4.8 Communication publique

- * Donner plus d'indications sur le secteur par internet. Plusieurs personnes de l'extérieur, venues pour la consultation, ont cherché sur internet les sentiers qu'ils pourraient faire autour et n'ont pas trouvé de cartes de sentiers ni d'infos sur le temps de marche qu'ils pourraient faire, le type de sentier, etc.
- * Plusieurs aimeraient trouver de l'information pratique sur internet: débit rivière et heure des marées pour savoir si la rivière est praticable

5) *Autres idées et commentaires*

- * Développer un indicateur pour identifier les périodes propices au canotage en utilisant les données hydrométriques de la rivière Cap-Rouge et la table des marées
- * Avoir du Wifi dans les lieux publics
- * Piscine intérieure et complexe sportif dans le secteur d'Anacolor
- * Piscine extérieure sur le fleuve sur une plateforme avec l'eau de la rivière
- * Barrage pour faire un plan d'eau sur la rivière. Une idée mitigée... les gens qui proposaient l'idée étaient conscients de l'impact négatifs sur l'environnement
- * Théâtre extérieur pour les enfants
- * Pour les ados: rallyes découverte et faire connaître le géocaching
- * Ascenseur ou funiculaire pour connecter le stationnement du parc Cartier-Roberval et le chemin de la Plage-Jacques Cartier
- * Passerelle flottante entre le parc Nautique et l'autre côté de la rive
- * Exproprier les maison au bord du fleuve au début du chemin de la Plage-Jacques-Cartier



Autres secteurs:

* Ouvrir le centre de service au bout de la plage Jacques Cartier à l'année (salle de bains) et jusqu'à 22h.

* Refaire travaux de la descente pluviale vers la plage Jacques Cartier. Perte des berges sur 100 pieds.

* Sur le pont du boulevard Chaudière: utiliser la structure existante pour ajouter un pont suspendu pour traverser de l'autre côté

* Indiquer le début des sentiers sur Blaise Pascal

* Mise à l'eau au parc Robert-L.-Seguin par la rue Josie-Quart ou par Louise-Fiset (au niveau du pont)



6) La carte avec les annotations



Rêvons nos rivières

LES FAITS SAILLANTS À PROPOS DE

Rivière Beauport Parc Chabanel / Juchereau



Les participants

Profil

Un certain nombre de «promeneurs du dimanche», actifs modérés

Beaucoup de familles avec enfants ne marchant pas de longues distances

La plupart des participants disent rechercher le contact authentique avec la nature, la forêt, marcher le long de la rivière

Beaucoup ont dit être généralement satisfaits du parc tel quel et même s'inquiètent du fait qu'il pourrait y avoir trop d'aménagement. Si aménagement, le plus nature possible.

Présence de plusieurs personnes du projet Croque ton quartier

Peu de commentaires sur le secteur visé car peu de gens le connaissaient et avait de quoi à dire

Estimation approximative de la répartition des participants:

50% retraités

45% familles

5% jeunes adultes

90%

de commentaires sur les sentiers des cascades

20% du secteur

80% de l'extérieur

1) Les accès/ connexions entre les quartiers et le parc

1.1 Les accès et sentiers utilisés:

*95% des répondants sont arrivés en voiture

Parmi eux, 80% des répondants se sont stationnés dans le secteur des cascades, 15% au bout de la rue Chabanel, 10% au bout de la rue Hugues-Pommier.

*Les sentiers entre les parcs Armand-Grenier et Juchereau sont fréquentés massivement: ils sont très appréciés et très connus aussi.

*Le sentier du parc Chabanel est un peu fréquenté, surtout par les gens du secteur qui connaissent son existence.



1.2 Les accès souhaités:

À pied:

* Accès par l'avenue des Cascades/ rue Saint-Jules. Les familles, qui arrivent à pied du secteur nord trouvent que c'est long avec les enfants avant d'arriver au parc. Elles aimeraient un accès qui coupe en diagonale du coin Cascades/Saint-Jules vers les sentiers du parc.

* Accès avenue des Cascades/ externat Saint-Coeur de Marie: sécuriser la pente trop raide et dangereuse.

* Les accès aux sentiers ne sont pas assez visibles. Proposition de paver les 10 premiers pieds du sentier en pierre et d'ajouter des cartes des sentiers et un «*Vous êtes ici*».

En vélo:

* Les familles qui résident au nord de l'autoroute Félix-Leclerc trouvent qu'il est difficile et dangereux de rejoindre le secteur des cascades en vélo.




* Une section de la piste cyclable est manquante entre l'avenue Saint-David et le sentier des cascades.


En voiture:

* Accès boulevard François-De Laval/ avenue Royale: il n'y a pas de stationnement d'indiqué. Ne savant pas où stationner, les gens continuent leur route pour aller au parc Juchereau. Donner des indications de stationnement disponible dans le secteur.

* Rendre l'accès des sentiers par la rue plus visibles. Quand les gens arrivent dans le stationnement du Centre des loisirs, les gens ne savent pas où aller pour prendre le sentier.



2) Les sentiers à créer, à connecter ou à améliorer:

 Connexion du secteur des Cascades avec l'autre côté de l'autoroute Félix-Leclerc et des rues Clémenceau et Cambronne pour permettre de rejoindre la bibliothèque, la piscine et continuer à marcher le bord de la rivière sur les autres sentiers. *****

➡ Connecter sentier du parc Chabanel et les sentiers du parc Juchereau en longeant la rivière avec quelques passerelles. Les préfèrent marchereraient marcher le long de la rivière que sur la rue Chabanel. *****

 Connecter le sentier du parc Chabanel avec le fleuve en continuant un sentier le long de la rivière. *****

 Connecter Limoulou à Beauport avec une piste cyclable et sentier pédestre****

 Garder un corridor vert entre le terrain des sœurs et la friche d'Hydro-Québec et connecter la place éphémère Croque ton quartier avec la rivière.

3) *Les attraits/ les points de vue à mettre en valeur ou à protéger:*

- Le jardin communautaire est magnifique: le mettre en valeur! Offrir des visites guidées si possible.
- Beaucoup d'intérêt à faire connaître le patrimoine historique industriel du quartier: l'ancien moulin à farine au bout de la rue Chabanel, les vieux moulins et vieux quais le long de la rivière.
- Offrir des sorties des trottoirs en bois pour pouvoir rejoindre l'eau et ainsi «barboter».
- Secteur des cascades: on y trouve des fossiles; à mettre en valeur! Ajouter une passerelle au dessus des cascades et un accès plus proche de l'eau.
- Côte des Pères: village des sports de Beauport! Des glissades à conserver!



4) Services/ aménagement

4.1 Signalétique

* Plus de signalétique le long du parcours. Les gens ne savent pas où continuer à marcher. Indiquer les distances à certaines intersections pour savoir combien il y a de km ou de temps de marche.

4.2 Sentiers


* Transformer piste cyclable et sentiers d'été en piste de ski de fond l'hiver


* Faire un sentier de raquette

* Séparer vélos et piétons ****

* Plus de circuits en boucle, «c'est plate de revenir sur ses pas»

* Ajouter une passerelle entre les deux rives de la rivière (à partir du secteur des cascades): ça permet de faire une petite boucle avec les enfants





4.3 Sécurité/ Sentiment de sécurité

- *Éclairer les sentiers
- *Ajouter des rampes aux escaliers
- *Mettre de la broche à poules sur les ponts en bois pour éviter de glisser et dérapier
- *Meilleur entretien des trottoirs en bois
- *Mieux entretenir les sentiers l'hiver
- *Sécuriser la descente vers les cascades avec des cordes



4.4 Infrastructures/ équipements

- *Un abri, toilettes et point d'eau pour les départ des sentiers rue Chabanel et au coin François-De Laval/ avenue Royale
- *Toilettes sèches à mi-parcours (*****) et toilettes ouvertes l'hiver à La Cavée et à l'entrée du parc Armand-Grenier
- *Un refuge chauffé pour l'hiver
- *Plus de bancs sur le bord de la rivière
- *Pont suspendu pour observer les cascades



4.5 Gestion des déchets

* Distributrice de sacs pour crottes de chiens et + de poubelles

4.6 Spots à feux

* Panneaux indiquant qu'il est interdit de faire des feux et de couper du bois

* Spots aménagés pour les feux et ajouter poubelles à côté

4.7 Environnement

* Identification des beaux spécimens d'arbres

* Avoir des escouades nature (surveillance)

* Renaturaliser les affluents de la rivière Beauport (ruisseau des coquilles, Dumoulin, etc.)

4.8 Enfants et ados

* Plus de jeux et d'interactions pour les enfants le long du sentier. Ex: Tic tac toe, géocaching, défis sportifs, etc.

* Accès à la rivière pour s'amuser dans l'eau (sorties de la passerelle de bois).

5) *Autres idées et commentaires*

Autres secteurs:

*Intersection avenue Saint-David/ rue Clemenceau: «c'est l'enfer» pour les piétons de réussir à traverser. «Ça prend 2-3 minutes pour avoir la lumière et ensuite le temps accordé pour traverser est trop court».

*Un accès au Fleuve de Beauport vers l'est, comme la promenade de Champlain.

Commentaires

*La page Facebook de Croque ton quartier compte 1 000 membres, surtout des personnes proches de l'environnement, nature, etc. «Ne pas hésiter à nous consulter».

*Stop aux carabines à plombs!

*Problématique des chiens sans laisse.

*Impliquer les jeunes des écoles adjacentes (plantation, pêche, cours).



6) La carte avec les annotations



Rêvons nos rivières

LES FAITS SAILLANTS À PROPOS DE

Rivière Saint-Charles Parc Chauveau



Rivière Saint-Charles. Crédit photographique: Ville de Québec



Les participants

Profil

Environ 60 personnes

Beaucoup de grands marcheurs, retraités très actifs physiquement, amoureux de nature et plein air.

La plupart recherchent le contact authentique avec la nature, la forêt, marcher le long de la rivière et sont généralement satisfaits du parc tel quel (et même s'inquiètent du fait qu'il pourrait y avoir trop d'aménagement)

Familles actives physiquement

Estimation approximative de la répartition des participants:

50% retraités

40% familles

10% jeunes adultes

80%

personne très actives
physiquement

60% du secteur

40% de l'extérieur

1) Les accès/ connexions entre les quartiers et le parc

Les accès et sentiers utilisés :

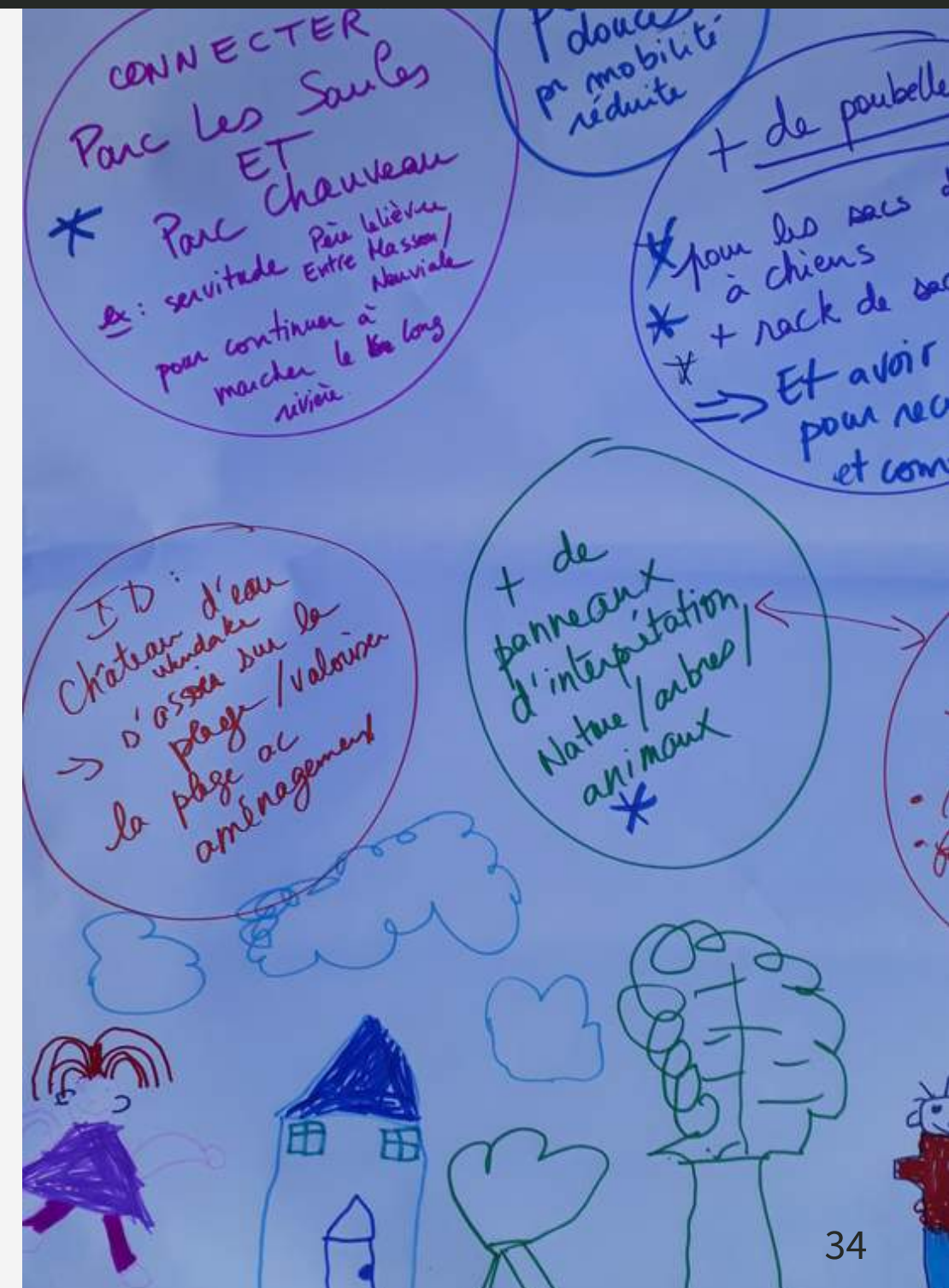
* Arrivés à 90% en voiture. Stationnement à l'entrée principale pour 90%.

* 80% des sentiers fréquentés dans la 1ère partie du parc, côté sud de l'avenue Chauveau, 10% au nord de Chauveau, 10% dans la partie vraiment au sud du parc.

Les accès souhaités:

À pied, en vélo:

* Mieux connecter les quartiers au nord du parc Chauveau avec le parc. Rendre la piste cyclable qui relie la rue Pincourt à la rue Chauveau plus évidente, plus visible ou mieux aménagée.



* Créer une piste cyclable pour connecter le quartier avec le parc de Wendake.

* Continuer la piste cyclable du pont Scott vers le parc Chauveau.

* Connecter les boulevards de l'Ormière et Saint-Jacques avec un sentier multifonctionnel (vélo + marche) le long de la ligne d'Hydro.

* Connecter le coin de la rue Costebelle avec le parc Chauveau en y aménageant une entrée officielle et une passerelle pour rejoindre les sentiers et la rue Arsenault.

* Pour les personnes à mobilité réduite, «adoucir» certaines pentes trop raides. Entre autres, celle à partir du stationnement de la piscine vers la rivière.

En voiture

* Le stationnement principal souvent plein. Rendre le stationnement du complexe Sports-Loisirs l'Ormière plus visible et plus convivial.

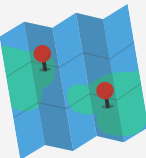
Transport en commun

* Accès très difficile. Proposition d'une navette des rivières à coût réduit: départ Marina Saint-Roch et arrêts à parc des Saules, parc Chauveau, Wendake, Château d'eau/ canot Légaré, Lac Saint-Charles.



2) Les sentiers à créer, à connecter ou à améliorer:

 * Sentier transversal entre les boulevards de l'Ormière et Saint-Jacques

 * Connecter le parc Chauveau et parc de l'Escarpement. Idée de prolonger l'éventuel futur sentier multifonctionnel pour avoir accès aux sentiers de la rivière-Berger.

 * Connecter Parc des Saules et Parc Chauveau pour pouvoir continuer à marcher le long de la rivière

 * Les propriétaires de chiens aimeraient un sentier de quelques km où ils pourraient marcher en laissant leur chien en liberté

3) *Les attraits/ les points de vue à mettre en valeur ou à protéger:*

- Secteur des cascades (à hauteur des lignes d'Hydro)
- Les glissades coin Chauveau/ Saint-Jacques
- Mettre en valeur le patrimoine historique agricole du secteur : l'ancienne école de rang ou encore les anciennes fermes agricoles (rue des Paquet)
- Protéger la zone ouest du parc (le long du boulevard Saint Jacques) de l'urbanisation pour que les abords du parc restent naturels. Ne veulent pas de condos/ grosses habitations avec de gros stationnements.



4) Services/ aménagement

4.1 Signalétique

* Plus de signalisation dans les sentiers *****

Plusieurs personnes se sont perdues dans les sentiers, surtout l'hiver. Il y a un peu partout des sentiers informels que les gens n'osent pas prendre de peur de se perdre.

*Avoir plan des sentiers, des pancartes indiquant les sentiers et les distances, des bornes kilométriques, des marqueurs sur les arbres.

*Besoin de panneaux indiquant les départs à partir du complexe de Sports-Loisirs l'Ormière et sur avenue Chauveau pour les sentiers au nord de Chauveau.

4.2 Infrastructures/ équipements

*Pavillon d'accueil au stationnement Chauveau / Saint-Jacques, avec toilettes l'hiver, pour pouvoir se changer et diner.

*Refuge dans les sentiers de raquettes pour l'hiver.





4.3 Sécurité/ Sentiment de sécurité

*Améliorer la sécurité/ sentiment de sécurité. Surtout mentionné par des femmes.

 Dans les sentiers informels côté ouest, une femme a déjà été suivie.

Idée d'éclairer les sentiers, mais pas de consensus sur la question de l'éclairage... en effet, beaucoup de femmes aiment aussi le côté naturel du parc et n'aiment pas l'éclairage artificiel.

*Améliorer la cohabitation marcheurs/ cyclistes, car insatisfaction et danger pour les piétons. Les cyclistes et marcheurs veulent des sentiers qui leur sont dédiés.

4.4 Aménagement

*Plus de toilettes (sèches) tout au long des sentiers

*Plus de tables à pique-nique et bancs le long de la rivière

*Réparer les marches, les bancs

*Aménager des spots à feux avec des poubelles à proximité



4.5 Sentiers

- * À certains endroits, les sentiers sont trop loin de la rivière, les rapprocher
- * Améliorer l'entretien des sentiers de ski de fond

4.6 Environnement

- * Sentier d'interprétation avec des panneaux sur la faune et la flore (les différents arbres, plantes, etc.***
- * Aménagement faunique pour restaurer la biodiversité (ex. Marais Léon Provencher): maison à chauve-souris, ruches, hôtels à insectes, frayères, nichoirs à oiseaux, bancs de sable pour terriers de renards, retenue d'eau au printemps pour les grenouilles.

4.7 Gestion des déchets

- * Plus de poubelles tout au long des sentiers *****
- * Des distributrices de sacs à crottes de chiens
- * Vider plus souvent les poubelles
- * Avoir aussi des poubelles de recyclage et compostage
- * D'autres veulent plus une responsabilisation individuelle

Enfants

* Des structures de jeux nature le long du parcours pour agrémenter la marche avec jeunes enfants: des petites échelles en bois, des billots de bois enterrés pour marcher dessus, etc.

* Pavillon dans le bois pour offrir aux classes la possibilité d'enseigner en forêt, ainsi qu'à des organismes communautaires d'offrir des services en forêt. En lien avec un projet de la Fondation Monique Fitz-Back.

Culture

* Ajouter des installations/ interventions artistiques naturelles type land Art, le long des sentiers (inspiration Les Jardins de la Baie New Richmond).

5) Autres idées et commentaires

- * Améliorer la cohabitation des marcheurs avec / sans chiens Plusieurs mentionnent que bien des chiens ne sont pas attachés
- * Parcours dans les arbres (autre que Sarbaya)
- * Agriculture urbaine
- * Faire un étude de faisabilité pour restaurer la diversité biologique

Autres secteurs:

- * Certains préfèrent le secteur du parc au nord de l'avenue Chauveau: plus escarpé, plus de passerelles qui permettent de varier les circuits et de faire de longues marches linéaires le long de la rivière
- * Avoir des sentiers qui font le tour du Lac Saint-Charles
- * Secteur Château d'eau/ Wendake: valoriser/ aménager la plage pour profiter, s'asseoir au bord de l'eau, etc.
- * Pêche en ville (château d'eau)
- * Aiment les animations des places éphémères de Pointe aux lièvres et Marina Saint-Roch.



6) La carte avec les annotations





LES FAITS SAILLANTS À PROPOS DE

Rivière Montmorency Centre de plein air de Beauport



Crédit photographique: Ville de Québec



Les participants

Profil

Environ 100 personnes

Beaucoup de personnes très actives (marche, ski, raquette)

Aimant beaucoup le contact avec la nature

Quelques personnes à mobilité réduite qui se promènent dans le camping uniquement

Présence de plusieurs étudiants au bac en environnements naturels et aménagés pour leur projet d'études

Présence de plusieurs personnes de conseil de bassin de la Rivière Montmorency et dépôt d'un mémoire avec propositions de sentiers (écrit et présenté en 2009 à la Ville de Québec)

Deux tendances opposées: soit très bonne connaissance du secteur, soit grande méconnaissance

Estimation approximative de la répartition des participants:

60% retraités

20% familles

20% jeunes adultes

50%

propriétaires
de chiens

90%

arrivés en
voiture

60% du secteur

40% de l'extérieur

1) Les accès/ connexions entre les quartiers et le parc

Accès utilisés :

* Par la guérite, la rue de la Sérénité, le long de la rue de la Licorne ou par les sentiers de la Sépaq.

Sentiers utilisés:

- * Les routes du camping
- * Le long de la rivière Montmorency
- * Les sentiers du golf, en automne et parfois l'été aussi
- * Les sentiers de la Sépaq
- * Les sentiers qui contournent le lac du Délaissé par l'ouest
- * Les sentiers pour propriétaires de chiens
- * Un grand tour en partant du quartier, centre de plein air, sentier le long de la rivière, retour par la chute Montmorency, puis les petites rues (Éloïse, Duc du Kent, etc.)



Accès souhaités:

À pied:

*Coin avenue des Sablonnières/ boulevard Lloyd-Welch: ajouter un sentier pour piétons en plus du sentier de motoneige.

*Améliorer l'accès à la rivière au bout de rue de la Sérénité: meilleur aménagement et plus de propreté.

En vélo: Faire une piste cyclable sur boulevard Llyod-Welch, vers la piste de Sainte-Brigitte.

En voiture: Rendre le 2^e stationnement rue de la Sérénité plus convivial. Le stationnement et l'accès aux sentiers devraient être gratuits pour tous ***

En transport en commun:


Très difficile de se rendre en transport en commun. Il faudrait un arrêt au Centre de plein air.



2) Les sentiers à créer, à connecter ou à améliorer:


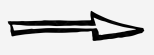




 Connecter les sentiers du Centre de plein air à ceux de la SÉPAQ en passant par le Golf. *****

 Créer un sentier quatre saisons sur la rive de Boichatel avec deux passerelles: possibilité de faire des circuits et des boucles. ***

 Créer un sentier entre la résurgence Ferrée et le parc de la Ferré jusqu'à l'entrée des cavernes.

 Faire un sentier pour propriétaires de chiens pour laisser les chiens en liberté et les faire courir.*****



-  Faire une piste de raquettes sur la rivière l'hiver et baliser les sentiers
-  Retaper sentiers de la Sépaq: remplir les trous d'eau, remplacer les marches défectueuses, mettre de la petite roche sur les sentiers, mise à niveau du sentier. (****)
-  Le sentier entre le camping et le golf: ébrancher pour améliorer la vue sur la rivière, meilleur entretien du sentier (remplir les trous).
-  Sentier de raquette moins pentu.
-  Ajouter un sentier de marche hivernal à côté de la piste 5 .
-  Rendre les sentiers sur le bord ouest du lac du Délaissé moins «bouetteux».

3) *Les attraits/ les points de vue à mettre en valeur ou à protéger:*

- ➔ Mettre en valeur l'histoire de l'usine d'écorçage et le patrimoine historique du secteur avec des panneaux d'interprétation. *****
- ➔ Secteur résurgence /barrage: refaire l'aménagement (marches) et mettre en valeur l'attrait géomorphologique avec panneaux.
- ➔ Nettoyer et aménager la rive au bout de la rue de la Sérénité: y faire une petite plage pour profiter de la rivière et se baigner.
- ➔ Les cavernes de Boischatel: mettre en valeur le secteur, les recherches de spéléologie, les fossiles, la géologie.
- ➔ Protéger l'avenue du Sault de l'urbanisation: laisser les bords de la rivière sans constructions.



4) Services/ aménagement

4.1 Signalétique


*Vraiment plus de signalétique *****

*Avoir des cartes des sentiers de marche dans le camping, sentiers avec chiens, sentiers au bord de l'eau, avoir des panneaux indicateurs au départ et le long de sentier, indiquer les niveaux de difficulté des sentiers, des bornées kilométriques.

*Beaucoup de gens se promènent uniquement dans le camping sans même savoir qu'il est possible de marcher le long de la rivière.

*Avoir une application ou google map avec tous les sentiers urbains et forestiers. «Sur mon application de jeu Jurassic World live, je peux voir tous les raccourcis indiqués dans mon quartiers. Y'aurait-il moyen de faire de quoi identique pour pouvoir se promener en forêt en ayant les sentiers indiqués?»





4.2 Sentiers

* Hiver: améliorer et développer les pistes de ski de fond.

4.3 Sécurité/ Sentiment de sécurité



* Sentiers de la Sépaq au dessus de la chute sont trop apiques et dangereux.

* Secteur des cascades, très dangereux. Il faudrait une pancarte, pas uniquement «*Attention danger*», mais qui explique le phénomène de courant de fond qui peut prendre par surprise les bons nageurs également.

4.4 Infrastructures/ équipement

* Passerelles à hauteur du Centre de plein air et une autre plus bas (soit avant le golf, soit celle du golf si entente ou droit de passage).

* Au niveau du chalet principal, offrir un belvédère qui avance dans la rivière.

* Point d'eau au chalet d'accueil.

* Barbecues avec tables à pique-nique.



* Revamper le camping.

* Ajouter des bancs dans les sentiers du camping et un peu partout le long du sentier de la rivière.



4.5 Gestion des déchets

- *Vider plus souvent les poubelles *****
- *Bac de recyclage à l'année *****
- *Installer des distributrices de sacs pour crottes de chiens
- *Installer des poubelles à l'entrée/ sorties des accès rue de la Licorne

4.6 Communication

- *Avoir plus d'informations pour savoir où pêcher, où faire du Rabaska. Beaucoup de gens ne connaissent pas l'information!

4.7 Environnement

- *Arracher plantes ornementales jetées en bordure de terrains qui finissent par être envahissantes.
- *Aménagement faunique (ex Marais Léon Provencher): nichoirs à oiseaux, hôtels à insectes, ruches, frayères, etc.
- *Panneaux de sensibilisation et vulgarisation sur l'environnement, culture et patrimoine
- *Interdire les motoneiges dans la vallée sèche de la rivière Ferrée.

4.8 Embellissement

*Demander aux propriétaires de ne pas jeter leur feuilles et branches mortes sur le sentier.

*Retirer le mur de béton au bout de la rue de la Sérénité.

4.9 Enfants et ados

*Un sentier d'hébertisme pour les enfants *** et jeux nature le long du sentier

*Pistes de vélo de montagne pour les jeunes (et les adultes)

*Visite des grottes de Boichatel

4.10 Chiens

*Permettre aux propriétaires de chiens d'entrer dans le bâtiment avec leur chiens pour accéder aux toilettes.

*Les chiens en laisse obligatoirement

5) *Autres idées et commentaires*

Secteur des Trois Saults:

- * Nettoyage du boisée (omniprésence de pneus, déchets, campement, fils électriques, etc.);
- * Baliser et rendre formels les sentiers informels;
- * Offrir un stationnement public;
- * Donner accès à la rivière.



6) *La carte avec les annotations*



Conclusions

On a pu observer un grand très attachement des participants à la nature et à la préservation du côté sauvage des parcs et des rivières.

Cela se reflète dans les quatre secteurs où pratiquement tous les participants souhaitent, entre autres, prolonger et connecter les sentiers des différents parcs, augmenter le nombre d'accès et surtout les rendre plus visibles, installer des passerelles à différents endroits pour varier les boucles de randonnées, de la signalétique type parc provincial (cartes des sentiers, pavillon d'accueil, panneaux de signalisation, etc.), activités d'interprétation de la nature, etc.

Dans chaque parc, on a noté un intérêt à mettre en valeur le patrimoine historique et culturel (histoire industrielle ou agricole, formations géologiques, fouilles archéologiques).



Annexe 5

Résultats de l'activité « Nacelles »





RAPPORT DE CONSULTATION PUBLIQUE
RÊVONS NOS RIVIÈRES

Ville de Québec - Novembre 2018

perc^olab

Sommaire

| | |
|------------------|---------|
| Contexte | 3 |
| Les activités | 4 |
| Résultats | |
| Cap-Rouge | 5 - 8 |
| Beauport | 9 - 12 |
| St-Charles | 13 - 16 |
| Montmorency | 17 - 21 |
| Points marquants | 22 |
| Conclusion | 23 |
| Appréciation | 24 |
| Annexes | |

Contexte

La Ville de Québec a lancé un ambitieux projet d'aménagements de ses principales rivières qui vise plusieurs objectifs environnementaux, récréatifs, sociaux, urbanistiques, etc.

À cette fin, la ville a lancé un concours international d'idées afin d'enrichir la réflexion collective sur l'aménagement des rivières et a effectué une première consultation avec les professionnels de la ville et les organismes du milieu.

L'étape suivante était de **consulter les citoyens *in situ*** (c'est-à-dire sur des lieux clés aux abords des rivières) afin d'explorer leurs besoins.

La Ville de Québec fait appel à Percolab pour les accompagner dans la conception, la réalisation et l'animation d'une activité de participation publique avec les **Nacelles**, un mobilier urbain participatif.

Lorsque Percolab est entré dans le processus, l'équipe de la Ville avait déjà identifié trois intentions spécifiques pour trois activités de consultation.

1. Connaître les usagers à l'aide de personas-types: Enfant, aîné, adolescent, adulte sans enfant, parent.
2. Identifier les activités qui devraient pouvoir se faire le long du parcours en fonction des saisons (avec neige et sans neige) et en fonction du lieu (sur les berges et sur l'eau).
3. Prioriser les projets qui devraient être réalisés d'ici les cinq prochaines années.

Ces trois activités de consultation étaient complémentaires à une activité de planche à dessin animée par Virginie Guibert de *Faire ensemble autrement*.

Les consultations se sont déroulées au Parc nautique de Cap-Rouge (6 octobre), au Parc Juchereau (7 octobre), au Parc Chauveau (13 octobre) et au Centre de plein air de Beauport (14 octobre).

Les activités

En arrivant sur le site, les citoyens étaient invités à participer au parcours de consultation. Tout dépendant du site et de leur disponibilité, les citoyens pouvaient commencer dans une Nacelle ou à la planche à dessin. Une fois dans la première Nacelle, les participants recevaient un canevas de récolte (voir annexe) dans lequel ils notaient certaines informations recherchées dans chacune des trois activités. Les canevas étaient remis à l'animateur de la troisième et dernière Nacelle.

Nacelle 1: Connaître les usagers à l'aide de personas-types.

Les informations recueillies dans cette activité: leur provenance (code postal), leur mode de transport pour venir au parc, leur type (enfant, aîné, adolescent, adulte sans enfant, parent), leur prénom, leur âge, leur origine et leur occupation. Et comme visible dans le canevas, une boîte sur leurs *activités, intérêts et passe-temps*, et une seconde sur leurs *limites contraintes et frustrations*. Dans un deuxième temps, l'animateur leur demandait de répondre aux mêmes questions au sujet d'une autre personne qu'il connaisse très bien.

Livrable: un chiffrier contenant les informations recueillies.

Nacelle 2: Explorer les activités possibles.

Dans cette Nacelle, le processus visait à explorer les usages actuels et désirés des participants et de leur personas. Les participants étaient invités à inscrire quelques activités qu'ils pratiquent déjà. Ensuite, afin d'élargir les options possibles, ils cherchaient, en duo, une activité qu'ils pourraient faire ensemble. Après cet exercice collectif, ils inscrivaient sur le canevas les activités qu'ils aimeraient pratiquer sur les berges et sur l'eau en fonction de la saison neigeuse et celle sans neige.

Livrable: Les activités populaires sont compilées et présentées dans ce rapport (toutes les activités nommées sont en annexe).

Nacelle 3: Identifier les priorités d'intervention.

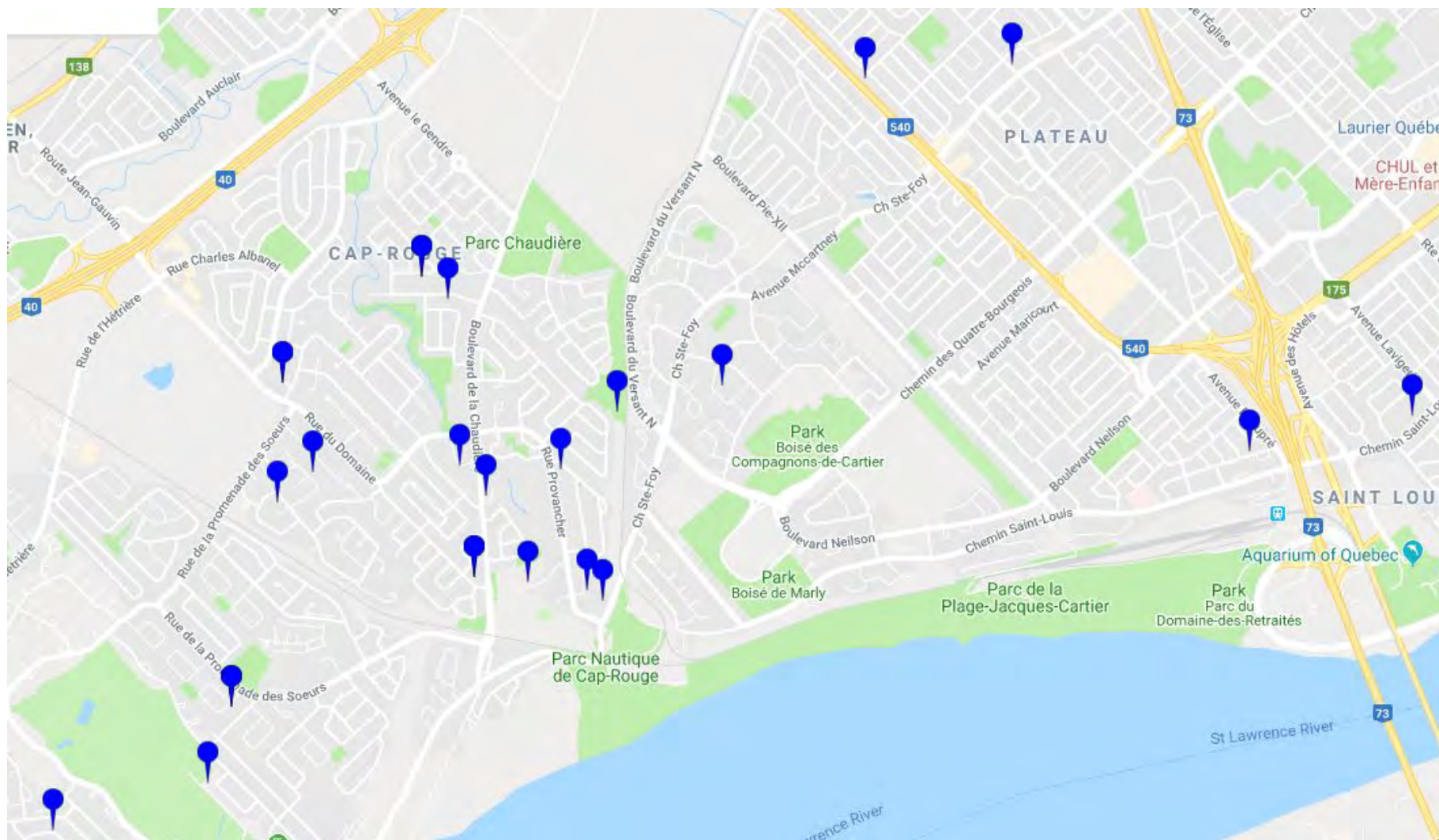
Dans cette Nacelle, on explique que la Ville désire connaître leurs priorités pour l'aménagement de la rivière .

Individuellement, les gens identifient trois priorités à réaliser d'ici 5 ans. Ensuite, en paire et en groupe, ils cherchent à identifier LA priorité la plus importante pour eux : "*Quelle est la priorité la plus importante selon vous?*" Le facilitateur accompagne la discussion pour faire émerger les idées les plus fortes. Un participant est invité à écrire LA priorité du groupe sur une fiche qui sera accrochée à la Nacelle.

Livrable: une courte liste de priorités identifiées par chacun des groupes.

PROVENANCE DES USAGERS

Parmi les 37 répondants aux Nacelles, 23 sont venus en voiture; 10 à pied; 2 en vélo.



LES USAGERS

37 RÉPONDANTS

De 17 à 82 ans

Âge médian 62 ans

20 femmes 17 hommes

13 travailleurs; 17 retraités

35 PERSONAS

De 3 à 88 ans

Âge médian 34 ans

17 femmes 17 hommes



LES ACTIVITÉS SOUHAITÉES

Seulement les activités récurrentes (plus de 2 fois) sont transcrites ici



| | SUR L'EAU | SUR LES BERGES |
|--|--|--|
| | baignade 7x barrage 2x canot x16 kayak x10 paddle board 4x pêche 6x pédalo 4x plongée 2x rafting 4x ski nautique 3x | cours-ateliers 8x marche 6x apprentissage 5x (panneaux, centre interprétation) oiseaux 5x pique nique 5x exploiter le tracel 5x postes ou belvédères observation 4x spectacles 4x (kiosque d'accueil, resto) 3x sentiers continus 3x tyrolienne 3x |
| | patin 13x ski de fond 4x pêche ... glace 3x | ski de fond pistes 7x raquette 4x patin - sentiers 3x espace intérieur - bouffe boisson chaude 3x |

LES PRIORITÉS



Mettre en valeur la Tracelle:

Tyrolienne avec la Tracelle! Il y a un fort engouement pour mettre en valeur la Tracelle (décoration, éclairage, etc.).

Rallonger le sentier + ajouter des points de vue : Créer une boucle à partir du pont jusqu'à l'église. Éclairage des sentiers.

Identification et sécuriser toutes les passerelles : Déneiger et sécuriser l'hiver surtout. *"Identification artistique des passerelle avec éléments d'interprétation, animation, etc."*

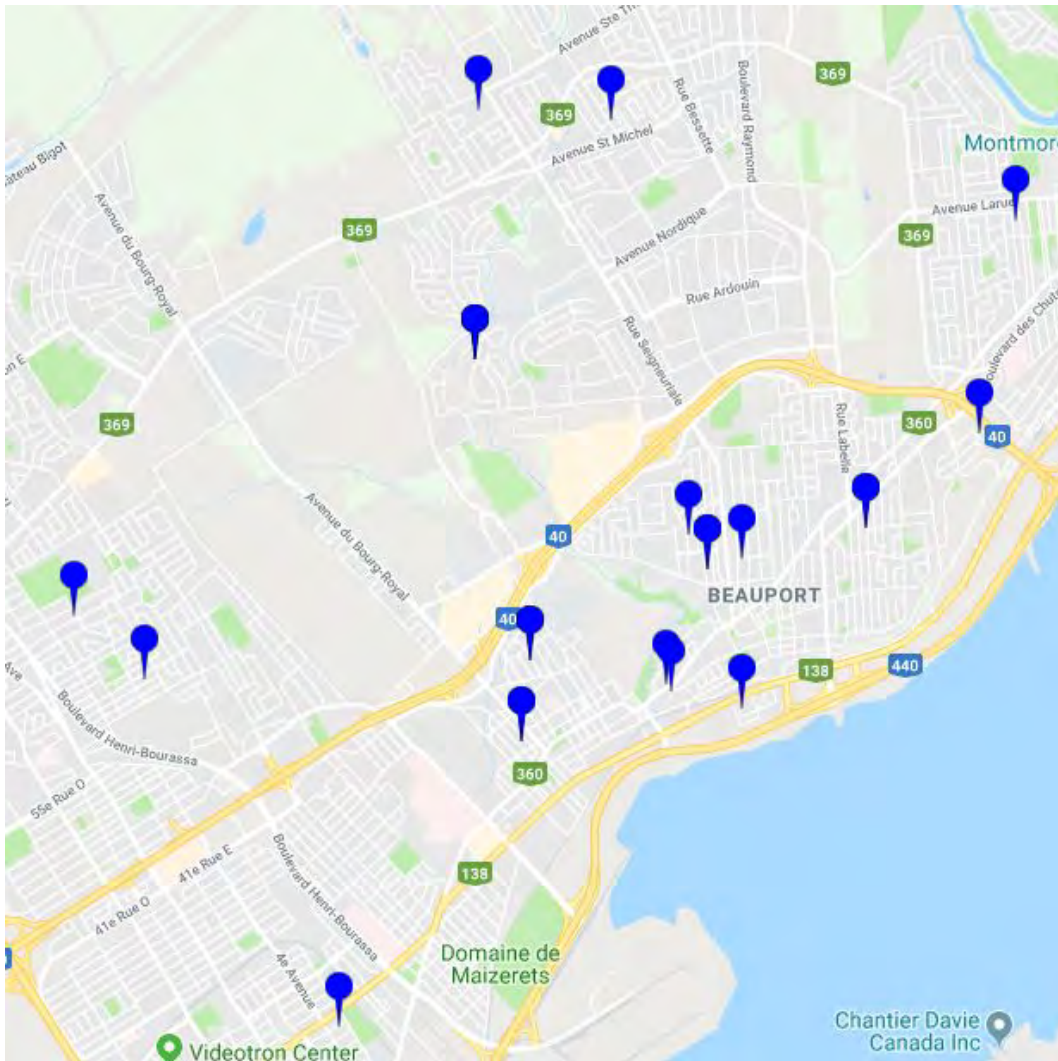
Installer des panneaux d'interprétation : historique et nature (mettre en évidence la végétation, culture des champignons, style "saviez-vous que?..").

Signalisation : tableau d'affichage des heures d'ouverture, heures des marées, club nautique, etc. (Physique et virtuel).

Services: Toilettes et abris (4 saisons) + stationnement (côté usine)

Favoriser le canotage : Écluse (comme Bassin Louise), Portage balisé (avec toilettes, tables à pique-nique)

PROVENANCE DES USAGERS



Parmi les 24 répondants aux Nacelles, 21 sont venus en voiture; 2 à pied.

LES USAGERS

24 RÉPONDANTS

De 10 à 85 ans

Âge médian 55 ans

9 femmes 9 hommes

12 travailleurs; 9 retraités

19 PERSONAS

De 5 à 71 ans

Âge médian 48 ans





14 femmes 5 hommes



LES ACTIVITÉS SOUHAITÉES

Seulement les activités récurrentes (plus de 2 fois) sont transcrites ici.

Pour une raison inconnue, les données sur les activités de la rivière Beauport apparaissent de moins bonne qualité.

| |  <p>SUR L'EAU</p> |  <p>SUR LES BERGES</p> |
|--|--|--|
|  | <p>kayak-canot 4x pêche 4x projet éducatif hydroélectrique 4x baignade 4x</p> | <p>arbre en arbre 6x activités organisées 5x panneau d'interprétation 3x sculpture 3x feu de camp 3x pique-nique 2x lecture 2x</p> |
|  | <p>raquette 3x ski de fond 2x</p> | <p>raquette 6x glissade (3-skis) 4x ski de fond 3x marche 2x patinoire 2x</p> |

LES PRIORITÉS

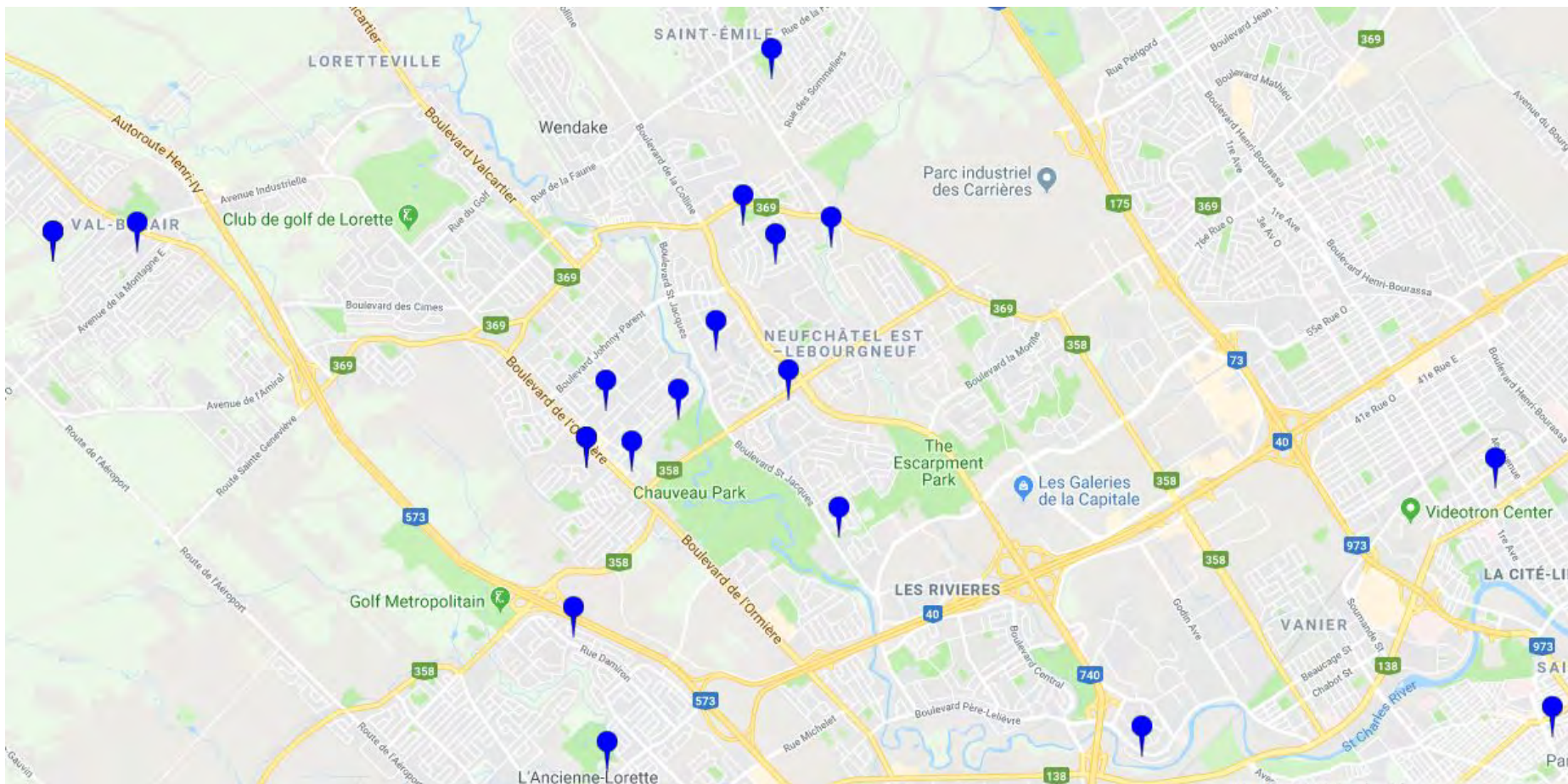


Tous les groupes ont souligné l'importance que le lieu
"reste nature" et qu'il soit ouvert 4 saisons avec :

- **Services:** Toilettes (4 saisons), poubelles, éclairage, supports à vélo, accès à l'eau (abreuvoir), sacs à chien, site de feu, bancs confortable "*On veut que ce soit accueillant!*"
- **Signalisation :** (Contexte, heures d'ouvertures, sensibilisation chien attaché.)
 - **Numéro** 311 affiché encourageant d'appeler. (incontournable)
 - **Directions** (Où je suis, Où aller, Par où je vais) Accès au parc clairement identifié, cartes, connexions et sorties rapides (en cas de besoins urgent).
 - Traverse priorité piéton (avec un tracé clair) aux abords du parc.
- **Points parc (point de repère) / Aire de contemplation, Espace de rencontres :** Abris intégrer au paysage.
 - Usages : se retrouver, se reposer, manger et d'écouter la rivière, lire, se rencontrer et avoir des conversations conviviales.
 - Avec : toilettes sèches 4 saisons, ravitaillement en eau (abreuvoir), éclairage discret, tables, poubelles. C'est un point de sécurité (si quelqu'un doit venir nous chercher et éviter que les gens se perdent).
- **Entretien et nettoyage** (émondage) : Enlever les branches niveau visage pour admirer le lieu, enlever arbres/branches tombées, malades. "*J'aimerais être fier d'inviter des gens ici!*"

PROVENANCE DES USAGERS

Parmi les 26 répondants aux Nacelles, 19 sont venus en voiture; 4 à pied; 2 en vélo.



LES USAGERS

26 RÉPONDANTS

De 23 à 78 ans

Âge médian 41 ans

19 femmes 7 hommes

14 travailleurs; 9 retraités

16 PERSONAS

De 4 à 88 ans





Âge médian 38 ans

9 femmes 6 hommes



LES ACTIVITÉS SOUHAITÉES

Seulement les activités récurrentes (2 fois et plus) sont transcrites ici.

| |  <p>SUR L'EAU</p> |  <p>SUR LES BERGES</p> |
|---|--|---|
|  | <p>Baignade 9x Canot 7x Kayak 7x Pêche 5x</p> | <p>Interprétation (faune, flore, histoire, Hurons) 7x Culture (musique, théâtre, peinture) 5x Jeux (module, hébertisme, d'eau) 4x Zone de feu 3x Pas de vélos 2x</p> |
|  | <p>Patin 5x Raquette 2x Ski de fond 2x</p> | <p>Raquette 5x Ski de fond 3x marche 2x Espace intérieur 2x</p> |

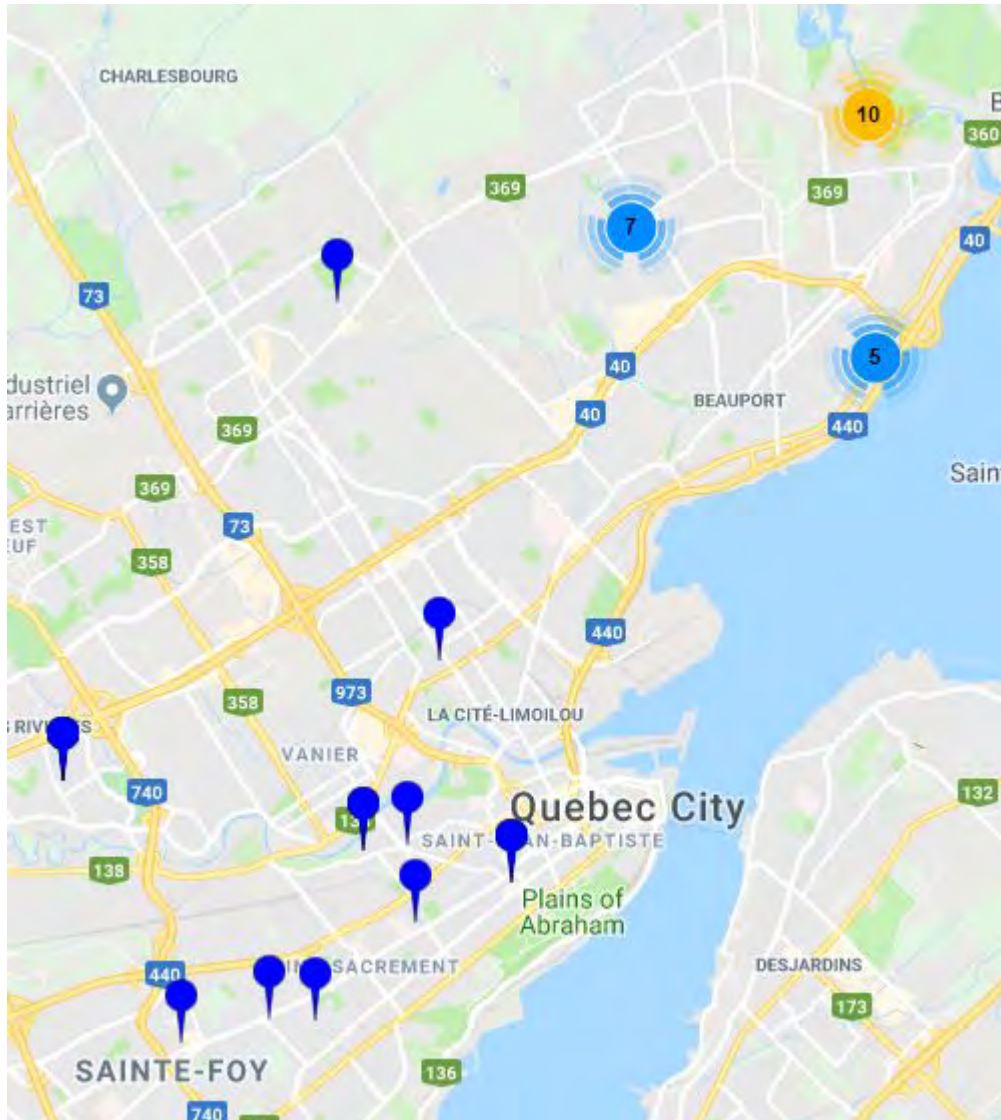
LES PRIORITÉS

- Modules de jeux aux terrains de soccer
- Pas de vélos
- Sentier multifonctionnel connectant le stade Chauveau au boulevard St-Jacques par les lignes d'Hydro-Québec
- Sentier aménagé où on peut promener les chiens libres sur distance 5-10 km
- Augmenter la diffusion de l'information sur les activités offertes
- Parcours santé
- Centre de location de petites embarcations vers l'embouchure (section où la piste cyclable) pas trop chère.

Attention: l'achalandage au parc Chauveau n'a pas permis de former de grands groupes dans les Nacelles. Ces priorités ne sont pas nécessairement des consensus.

PROVENANCE DES USAGERS

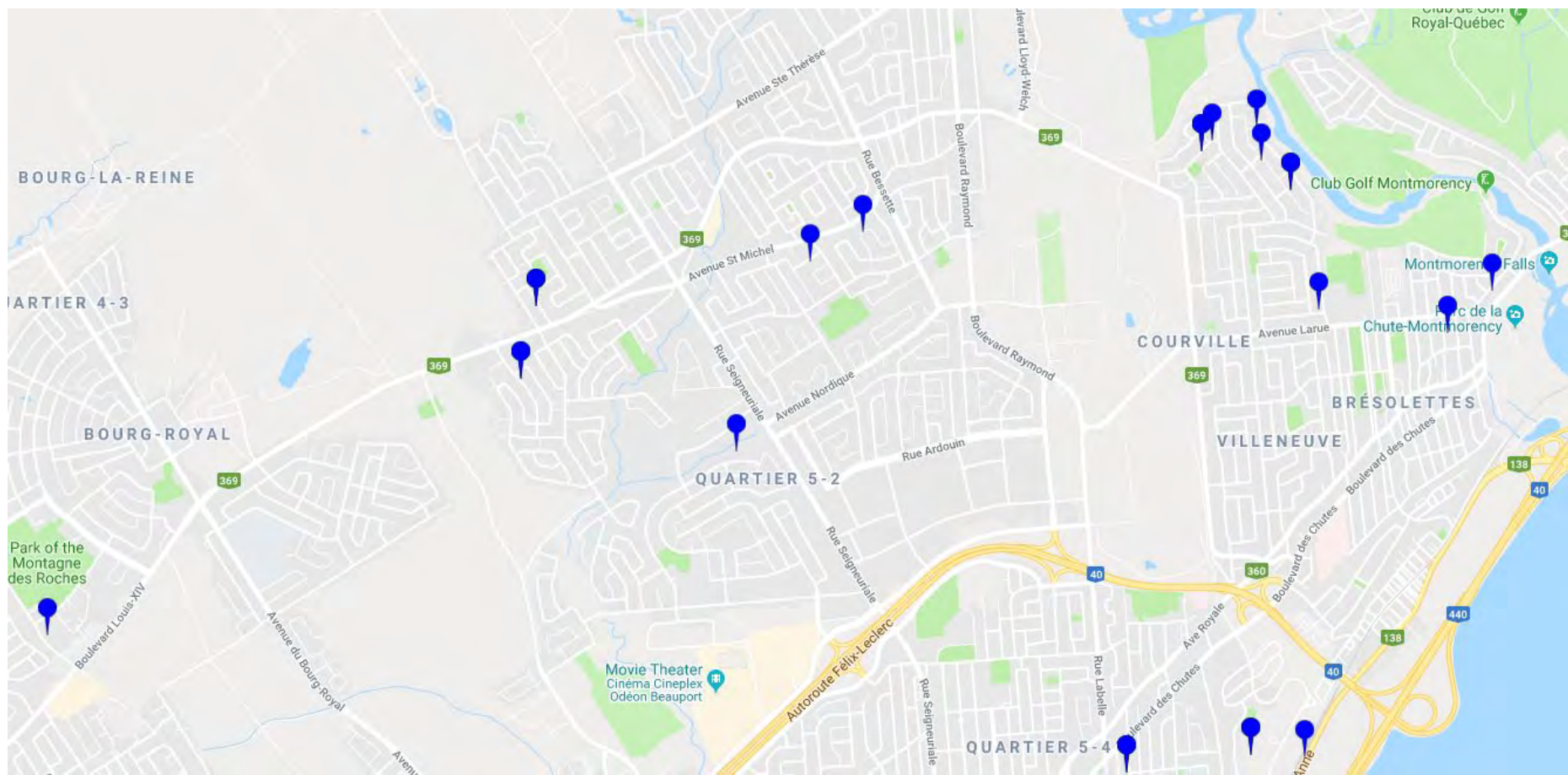
Rivière Montmorency: vue large



Parmi les 39 répondants aux Nacelles, 29 sont venus en voiture; 8 à pied; 1 à vélo.

PROVENANCE DES USAGERS

Rivière Montmorency: vue restreinte



LES USAGERS

39 RÉPONDANTS

De 17 à 82 ans

Âge médian 62 ans

20 femmes 17 hommes

13 travailleurs; 17 retraités

35 PERSONAS

De 3 à 88 ans





Âge médian 34 ans

17 femmes 17 hommes



LES ACTIVITÉS SOUHAITÉES

Seulement les activités récurrentes (2 fois et plus) sont transcrites ici.

| |  <p>SUR L'EAU</p> |  <p>SUR LES BERGES</p> |
|---|--|---|
|  | <p>kayak 9x canot 8x baignade 5x pêche 4x pédalo 4x</p> | <p>Observation et interprétation 7x accès aux berges 5x interprétation 5x vélo (route et montagne) 4x Parc à chiens 3x activités communautaires 2x plage 2x</p> |
|  | <p>patin 9x patin sur la rivière 5x pêche blanche 5x ski de fond 4x labyrinthe glacé 2x marcher/raquette sur la rivière 2x</p> | <p>raquette 9x ski 7x Igloo 4x fat bike 3x marche 2x parc à chien 2x point d'observation 2x</p> |

LES PRIORITÉS

- Connexion au réseau cyclable des quartiers résidentiels vers lieux de récréation
- Droit de passage balisé sur le golf
- Sentiers partagés entre vélos et marcheurs
- Parc à chiens à adapter (gros-petits) à l'entrée de la base de plein-air
- Protection du secteur de ski de fond
- Transport collectif
- Accès gratuit
- Point de service ouvert à l'année (bouffe, boire, toilettes, se réchauffer)
- Accessibilité avec Boischatel (stationnement, transport en commun)

Points marquants



Le tracel

Le sentier



La signalétique



Petites embarcations

Jeux enfants



Équilibre entre
différents usagers
(vélos, marcheurs,
skieurs, chiens)

Développer le potentiel d'observation, d'apprentissage et d'interprétation

Conclusion

De façon générale, les gens consultés apprécient le “refuge naturel” qu’offrent les rivières en milieu urbain et veulent préserver cet aspect ou le renforcer. Ils veulent le préserver en limitant les altérations à l’aspect naturel et ils veulent le renforcer par des occasions accrues de s’y immerger avec des activités “nature” telles que la raquette et le ski, le canot et la baignade.

D’un autre côté, les gens veulent mieux connaître l’environnement de leurs rivières en y trouvant des informations sur la faune, la flore et l’histoire.

Finalement, plusieurs des considérations émises durant cette consultation sont reliées à des fonctions pratiques de la fréquentation des parcs (signalisation, services et cohabitation entre les différents usagers).

Appréciation de la consultation

Qu'est-ce que vous appréciez de l'activité aujourd'hui?

Être écouté et donner nos idées!

J'aime être ici, sur le site pour y réfléchir!

Se rencontrer, la chaleur humaine.

Échanger des visions avec d'autres.

Se parler comme ça autour d'un intérêt commun.

Ce serait bien de se revoir!

J'aime la consultation! Il y a de l'originalité, c'est ludique, bien organisé, non conventionnel et c'est sur le site même (c'est plus facile de rêver et de d'imaginer les possibilités d'un parc et d'une rivière, dans le parc sur les abords de la rivière).

L'écoute, on se sent écouté.

La dynamique, votre dynamique à vous les animateurs.

Les échanges!




Les Nacelles!

J'aime le courage et la confiance!

Quelles activités rêvez-vous de faire sur l'eau et sur les berges ?
 Quelles activités votre persona aimerait-il faire ?



Données brutes sur les activités désirées (Station 2)

| | <p style="text-align: center;">SUR L'EAU</p>  | <p style="text-align: center;">SUR LES BERGES</p>  |
|--|---|---|
|  | <p> activités artistiques baignade 7x barrage 2x bateau - cuddy... dormir sur l'eau canot x16 canot (jusqu'à la 40) canot location kayak x10 kayak guidé ornithologie paddle board 4x pêche 6x pédalo 4x piquenique plongée 2x pointe Roberval-Cartier points d'observation raccorder le sentier Robitaille raft (petit) rafting 4x ski nautique 3x ski nautique (planche) voile yoga </p> | <p> aménagement paysager APPRENTISSAGE 5x (nature - histoire- science) centre interprétation centre interprétation réseau hydrographique identification - faune -flore panneaux d'interprétation arbre en arbre - hébertisme balançoire cerf-volant 2x chasse au trésor - enfant cheval cinéma plein-air 2x coin lecture COURS-ATELIERS 8x atelier avec glaise - animation - camp de jour cours yoga - taichi méditation - yoga culture et interprétation champignons découverte de l'histoire rencontre historique sculpture avec argile site pour yoga - méditation endroit pour se reposer et se réchauffer (kiosque d'accueil, resto) 3x entretenir les berges feux 2x marche 6x oiseaux 5x (ornithologie, observatoire, attirer les oiseaux) parc chiens </p> |

parcours de lumière (foresta lumina, Coaticook)

2x

pétanque 2x

photo

pique nique 5x

plus d'espace aménagé

postes ou belvédères observation 4x (avec
longue vue)

projection plein-air -film - festival film

promenade

randonnée nocturne flambeau (hiver aussi)

S.P.O.T.

sentiers continus 3x

spectacles 4x (théâtre plein-air - contes)

suivre les sentiers

tyrolienne 3x

TRACEL


sentier le long du tracel jusqu'au pont
routier

exploiter potentiel du tracel


bungee sous tracel

monter dans le tracel

vélo

| | | |
|--|--|---|
|  | <p>acheter le tracel et faire piste cyclable et de marche activités sur les bancs de neige à l'embouchure feu kayak parcours découverte patin 13x pêche ... glace 3x planche à voile ski de fond 4x soirée avec station porto chocolat</p> | <p>ABRI et breuvage chaud 2x lieu bouffe santé igloo et boisson chaude</p> <p>atelier peinture ateliers sur sujets (oiseaux,faune,flore, vie marine,histoire) construction igloo cours cond physique cours photographie et exposition cours yoga fatbike lieu d'exposition pour artistes marché de Noël marcher observation parcours de conte patin - sentiers 3x promenade raquette 4x sculpture sur neige ski de fond pistes 7x spa nature spectacle musique classique toilettes l'hiver au bout de la plage vélo voir concours école architecture ULaval zone ornithologie</p> |
|--|--|---|



| | | |
|--|--|---|
| | | planter arbre fruitier ramasser le bois yoga feu randonnée Arbre en Arbre tyrolienne dans les arbres sentiers de marche Arbre en Arbre Arbre en Arbre tyrolienne |
|--|--|---|

| | | |
|--|--|---|
|  | raquette marche raquette vélo passerelle raquette patin ski de fond ski de fond glissade fat bike observation de la nature lieu de rencontre table picnic | raquette glissade marche raquette marche et demi les sentiers marche raquette raquette table picnic poubelle ski de fond glissade (3-skis) glissade (3-skis) ski de fond raquette ski de fond patinoire sentier patinage glissade raquette |
|--|--|---|


Quelles activités rêvez-vous de faire sur l'eau et sur les berges ?
 Quelles activités votre persona aimerait-il faire ?



Données brutes sur les activités désirées (Station 2)

| | <p style="text-align: center;">SUR L'EAU</p>  | <p style="text-align: center;">SUR LES BERGES</p>  |
|--|---|---|
|  | <p>accès à l'eau aménagés Baignade baignade baignade baignade baignade baignade bateau canot canot canot canot canot gonflable (raft) Canot rabaska feux d'artifices (des requins) J'aime quand ça reste tranquille, sauvage, pas trop aménagé Kayak kayak kayak kayak guidé kayak, canot Mettre en place un endroit où il serait possible de faire pagayer les jeunes et ainsi les initier aux réalités et dangers des rivières durant l'été Natation pêche pêche pêche pêche pêche (lien autochtone) photo plage</p> | <p>activité de survie en forêt activités d'observation des oiseaux avec guide pour les enfants ou non Avoir plus de bancs dans zone lumineuse contempler Des feux endroit calme pour méditer expositions fatbike partout feu feu de camp hamac Hébertisme histoire (panneaux) histoires et feux de camps interprétation (histoire, faune, flore) interprétation (panneaux) interprétation de la nature avec les Hurons-Wendat interprétation, guide ou panneaux (incitatif pour enfants) + animaux jardinage communautaire Jeux d'eau jeux dans le parc (glissade, trapèze, hébertisme, géocaching) Kiosque (musique, théâtre) marche marche guidée marcher Module de jeux observation des oiseaux tranquillité observer oiseaux avec jumelles panneaux interprétation plantes/oiseaux pas de vélo svp</p> |




| | | |
|--|--|---|
| | <p>Quai flottant Se baigner Se baigner, plage tour de kayak spontané travailler sur la stabilisation des berges. beaucoup d'arbres se retrouvent couchés au-dessus de l'eau ou bien tombent à l'eau à cause de la dégradation des berges yoga sur paddle board Zone d'exercice</p> | <p>pas de vélos photo pique-nique piste cyclable place pour faire des feux profiter du soleil, relaxer Spectacles de musique spectacles et musique Symposium de peinture théâtre d'enfants Tyrolienne Vélo yoga plein-air</p> |
|--|--|---|

| | | |
|--|--|--|
|  | <p>La marche laisser la beauté hivernale m'hypnotiser patin patin patin patin si possible patinage raquette raquette ski de fond ski de fond</p> | <p>équipement pour l'hiver ... raquettes espace intérieur pour dîner, prendre un café festival de musique hivernal histoires et feux de camps l'environnement marche marche mettre en place un sentier de glace pour pratiquer le patinage nourrir les oiseaux ouverture du chalet; accès toilettes hiver et durant la semaine pancartes plus explicatives sur raquette raquette raquette raquette guidée ski de fond ski de fond ski de fond</p> |
|--|--|--|


Quelles activités rêvez-vous de faire sur l'eau et sur les berges ?
 Quelles activités votre persona aimerait-il faire ?



Données brutes sur les activités désirées (Station 2)

| | <p style="text-align: center;">SUR L'EAU</p>  | <p style="text-align: center;">SUR LES BERGES</p>  |
|--|---|---|
|  | <p>accès kayak facile baignade baignade baignade baignade baignade camping canot canot canot-kayak canot canot canot canot canot canot canot guidé canot location cours de canot et de kayak descente de rivière en tripe enseigner le kayak feu Highline jeux pour enfants kayak kayak kayak kayak kayak kayak kayak kayak kayak</p> | <p>accès au berge et au Sentier accès aux berges accès toilette accroître l'interprétation activités communautaires (spectacle barbecue etc) baignade boucle de randonnée cabane dans les arbres camping comptoir lunch course accès facile escalade excursion éducative (plantes sauvages comestibles) excursion éducative champignon fête des saisons interprétation de l'environnement biophysique jeux géant (échecs) marche marche marche marche dans les sentiers le long de la piste de ski numéro 5 observation observation d'oiseaux observation de la faune observation de la faune observation des oiseaux observatoire nidification ornithologie panneau d'interprétation</p> |

| | | |
|--|--|---|
| | <p>Labyrinthe aquatique observation observation d'oiseaux observation guidée (oiseau, amphibien) ornithologie paddle board pêche pêche pêche pêche pédalo pédalo pédalo Pédalo pique-nique pique-nique sur l'eau Plage plage plage ski nautique sortie guidée spa spa naturel</p> | <p>parc à chien parc à chien parc à chien adapté aux petits et grands chiens party concert camping pêche piste cyclable plage plage plus d'accès au bord de la rivière sans risque de se ramasser avec des tocs ou insecte plus d'accès auberge plus de point de vue sur l'eau plus de sentier avec chien promenade plus bucolique quai vec petite embarcation pour détente randonnée randonnée randonnée randonnée à pied ou à vélo sentier sentier de l'eau du golf protéger vélo vélo de montagne vélo de montagne piste dédié Vélo de route vélo montagne</p> |
|--|--|---|

| | | |
|--|---|---|
|  | <p>après attaque glissade labyrinthe de glace labyrinthe de glace marché sur la rivière glacée ornithologie en raquettes l'hiver pâte patin patin patin patin patin balisé patin sur la rivière patin sur la rivière patinage patiner sur la rivière patinoire</p> | <p>camping cohabitation et de entre les skieurs et les marcheurs en sentier avec ou sans chien fat bike fat bike fat bike feu de joie party nouvel an Igloo igloo avec un fou igloo éphémère jeux géant marche meilleur partage entre ski la raquette parc à chien parc à chien adapté point d'observation point d'observation Quincy igloo</p> |
|--|---|---|

| | |
|---|---|
| patinoire sur la rivière pêche blanche pêche blanche pêche sur glace pêche sur glace pêche sur glace piste de ski de fond se réchauffer sentier de patin sentier de patinage sans musique ski ski ski de fond ski de fond traverser la rivière raquette | randonnée raquette raquette raquette raquette raquette raquette raquette raquette raquette sur les berges sculpture sur glace sentier de ski ou de raquette sur la rivière bien balisée ski ski ski de fond ski de fond ski de fond ski de fond |
|---|---|

NACELLE 1 - LES USAGERS

Qui sommes-nous?

Où habitez-vous (code postal) ? _____

Comment êtes-vous venu ici aujourd'hui ? _____

Encerclez le type de personne que vous êtes.



Enfant - aîné - adolescent -
adulte sans enfant - parent

Votre prénom: _____

Votre âge: _____

Votre origine: _____

Votre occupation: _____

Vos intérêts, activités et passe-temps

Vos limites, contraintes et frustrations

Encerclez le type d'une personne que vous connaissez très bien.



Enfant - aîné - adolescent -
adulte sans enfant - parent

Son prénom: _____

Son âge: _____

Son origine: _____

Son occupation: _____

Ses intérêts, activités et passe-temps

Ses limites, contraintes et frustrations

NACELLE 2 - LES ACTIVITÉS

3 activités que vous faites



3 activités de votre persona



Partage en duo

Quelles activités rêvez-vous de faire sur l'eau et sur les berges ?
Quelles activités votre persona aimerait-il faire ?

| | SUR L'EAU | SUR LES BERGES |
|--|-----------|----------------|
| | | |
| | | |

NACELLE 3 - LES PRIORITÉS

Selon vous, quelles sont les **3 priorités à réaliser d'ici 5 ans** (services, aménagements, activités, accès, environnement, culture, etc.) ?

Indiquer les endroits sur la carte.



RÊVONS NOS RIVIÈRES

Aujourd'hui, nous sommes invités à rêver notre rivière Beauport! Nous souhaitons recueillir vos idées pour valoriser ce magnifique espace nature et le rendre encore plus accessible, invitant et rassembleur pour tous.



NACELLE 1 - LES USAGERS

Qui sommes-nous?

Où habitez-vous (code postal) ? _____

Comment êtes-vous venu ici aujourd'hui ? _____

Encerclez le type de personne que vous êtes.



Enfant - aîné - adolescent -
adulte sans enfant - parent

Votre prénom: _____

Votre âge: _____

Votre origine: _____

Votre occupation: _____

Vos intérêts, activités et passe-temps

Vos limites, contraintes et frustrations

Encerclez le type d'une personne que vous connaissez très bien.



Enfant - aîné - adolescent -
adulte sans enfant - parent

Son prénom: _____

Son âge: _____

Son origine: _____

Son occupation: _____

Ses intérêts, activités et passe-temps

Ses limites, contraintes et frustrations

NACELLE 2 - LES ACTIVITÉS

3 activités que vous faites



3 activités de votre persona



Partage en duo

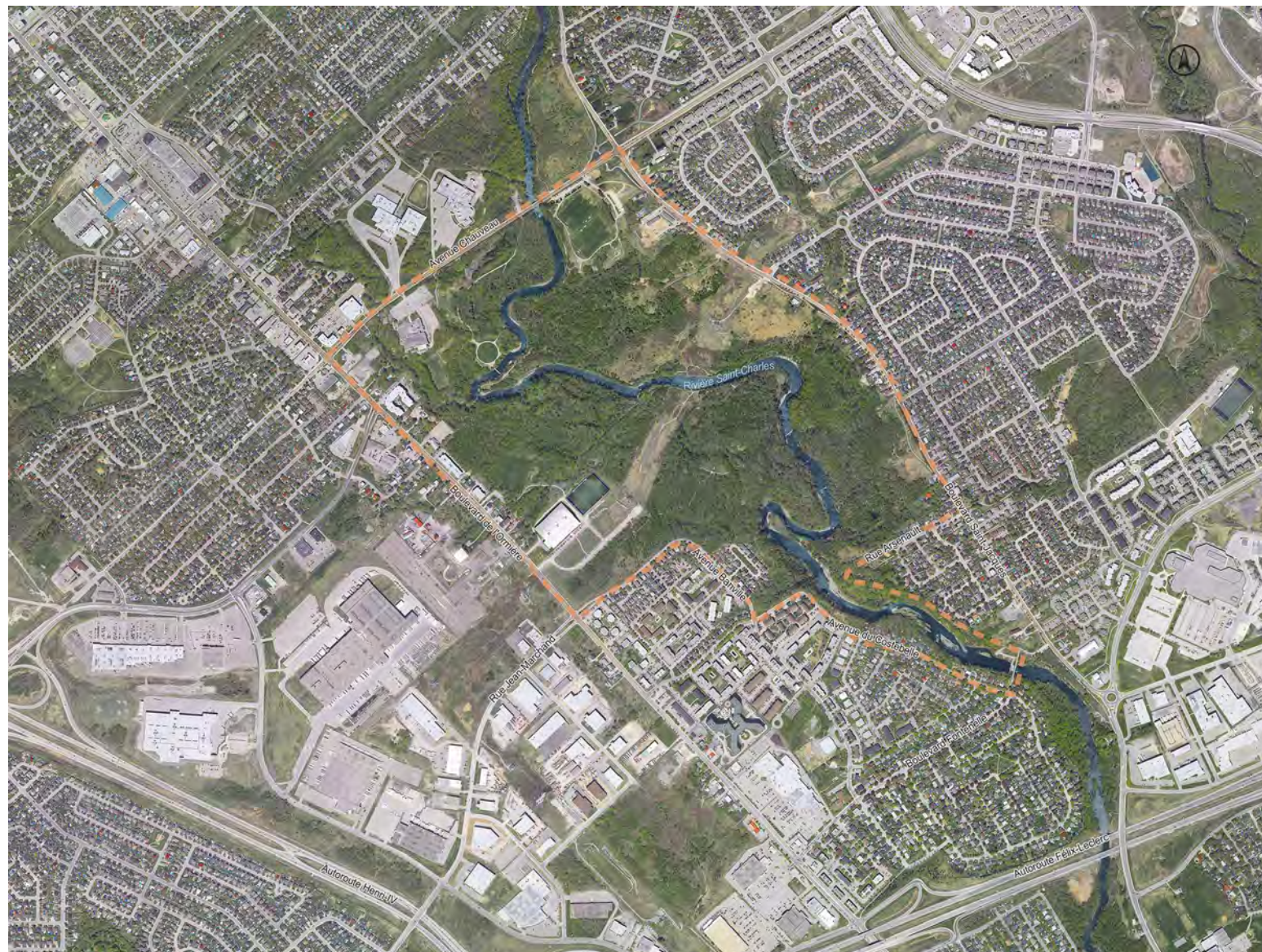
Quelles activités rêvez-vous de faire sur l'eau et sur les berges ?
Quelles activités votre persona aimerait-il faire ?

| | SUR L'EAU | SUR LES BERGES |
|--|-----------|----------------|
| | | |
| | | |

NACELLE 3 - LES PRIORITÉS

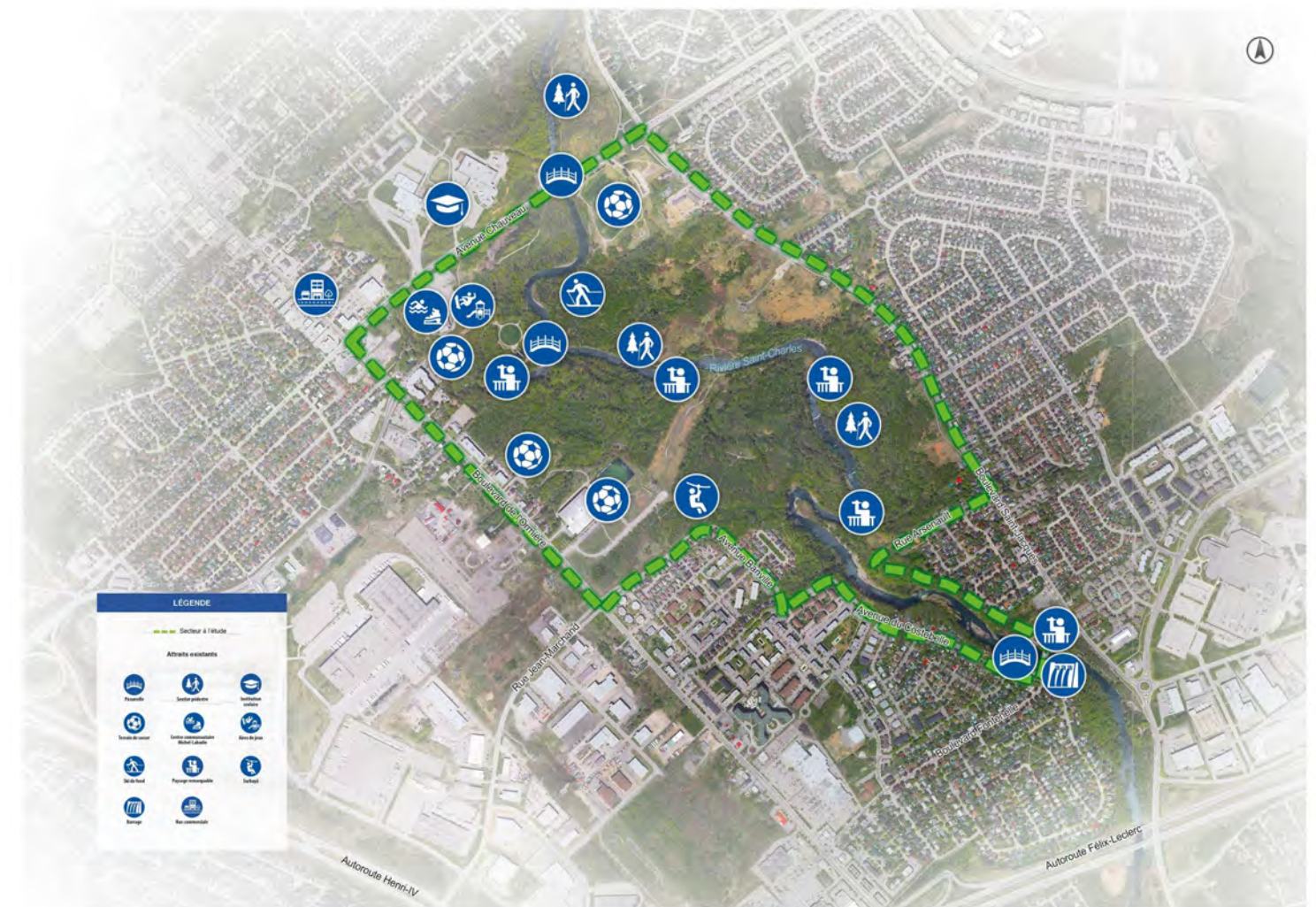
Selon vous, quelles sont les **3 priorités à réaliser d'ici 5 ans** (services, aménagements, activités, accès, environnement, culture, etc.) ?

Indiquer les endroits sur la carte.



RÊVONS NOS RIVIÈRES

Aujourd'hui, nous sommes invités à rêver notre rivière Cap-Rouge! Nous souhaitons recueillir vos idées pour valoriser ce magnifique espace nature et le rendre encore plus accessible, invitant et rassembleur pour tous.



NACELLE 1 - LES USAGERS

Qui sommes-nous?

Où habitez-vous (code postal) ? _____

Comment êtes-vous venu ici aujourd'hui ? _____

Encerclez le type de personne que vous êtes.



Enfant - aîné - adolescent -
adulte sans enfant - parent

Votre prénom: _____

Votre âge: _____

Votre origine: _____

Votre occupation: _____

Vos intérêts, activités et passe-temps

Vos limites, contraintes et frustrations

Encerclez le type d'une personne que vous connaissez très bien.



Enfant - aîné - adolescent -
adulte sans enfant - parent

Son prénom: _____

Son âge: _____

Son origine: _____

Son occupation: _____

Ses intérêts, activités et passe-temps

Ses limites, contraintes et frustrations

NACELLE 2 - LES ACTIVITÉS

3 activités que vous faites



3 activités de votre persona



Partage en duo

Quelles activités rêvez-vous de faire sur l'eau et sur les berges ?
Quelles activités votre persona aimerait-il faire ?

| | SUR L'EAU | SUR LES BERGES |
|--|-----------|----------------|
| | | |
| | | |

NACELLE 1 - LES USAGERS

Qui sommes-nous?

Où habitez-vous (code postal) ? _____

Comment êtes-vous venu ici aujourd'hui ? _____

Encerclez le type de personne que vous êtes.



Enfant - aîné - adolescent -
adulte sans enfant - parent

Votre prénom: _____

Votre âge: _____

Votre origine: _____

Votre occupation: _____

Vos intérêts, activités et passe-temps

Vos limites, contraintes et frustrations

Encerclez le type d'une personne que vous connaissez très bien.



Enfant - aîné - adolescent -
adulte sans enfant - parent

Son prénom: _____

Son âge: _____

Son origine: _____

Son occupation: _____

Ses intérêts, activités et passe-temps

Ses limites, contraintes et frustrations

NACELLE 2 - LES ACTIVITÉS

3 activités que vous faites



3 activités de votre persona



Partage en duo

Quelles activités rêvez-vous de faire sur l'eau et sur les berges ?
Quelles activités votre persona aimerait-il faire ?

| | SUR L'EAU | SUR LES BERGES |
|--|-----------|----------------|
| | | |
| | | |