



## Travaux d'avril à décembre 2026

Pie-XII à Duplessis (dès avril)  
Duplessis à Henri-IV (deuxième moitié de 2026)

### Conditions de circulation

Circulation locale seulement :

Tronçons du chemin des Quatre-Bourgeois  
Chemin Sainte-Foy entre les routes de l'Église et de la Suète

### Détour par :

Boulevards Hochelaga, Neilson et du Versant-Nord

### Accès maintenus

Autoroutes Duplessis et Henri-IV  
Résidences, commerces, trottoirs et liens cyclables

### Prévoir ses déplacements




Applications mobiles (ex. Waze et Google Maps)

[ville.quebec.qc.ca](http://ville.quebec.qc.ca)  
Travaux et incidences sur la circulation

### En tout temps

Surveiller et respecter la signalisation en place sur le terrain

### LÉGENDE

-  Tracé du tramway
-  Entrave majeure de longue durée
-  Entrave partielle de longue durée
-  Trajets alternatifs
-  Liens cyclables
-  Zone d'influence de mobilité