


SERVICE DE LA PLANIFICATION
DE L'AMÉNAGEMENT ET
DE L'ENVIRONNEMENT

EXTRAIT DU PLAN DE ZONAGE
DE L'ARRONDISSEMENT
DE LA HAUTE-SAINT-CHARLES

No CA6Q63Z01
En date du 24 mars 2025

No du plan : 2512-7056_zon
Échelle : 1:1 750
Préparé par : F.B.
Date : 8 janvier 2026

 Zone touchée par l'amendement




Limite de zone




Butte écran



Mur anti-bruit



Cote



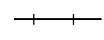
Écran visuel



Zone tampon



Autoroute



Voie ferrée



Cours d'eau, lacs ou étangs
à débit régulier