

SERVICE DE LA PLANIFICATION
DE L'AMÉNAGEMENT ET
DE L'ENVIRONNEMENT

EXTRAIT DU PLAN DE ZONAGE
DE L'ARRONDISSEMENT
DES RIVIÈRES

No CA2Q22Z01
En date du 5 juillet 2018

No du plan : 2018-07-129_zon

Échelle : 1:4 000

Préparé par : M.M.

Date : 20 août 2018

Lot touché par l'amendement

Zone touchée par l'amendement




Limite de zone




Butte écran



Mur anti-bruit



Cote



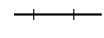
Écran visuel



Zone tampon



Autoroute



Voie ferrée



Cours d'eau, lacs ou étangs
à débit régulier