



SERVICE DE LA PLANIFICATION  
DE L'AMÉNAGEMENT ET  
DE L'ENVIRONNEMENT

EXTRAIT DU PLAN DE ZONAGE  
DE L'ARRONDISSEMENT  
DE LA HAUTE-SAINT-CHARLES

No CA6Q63Z01  
En date du 10 janvier 2018

No du plan : 2018-01-001\_zon  
Échelle : 1:2 000  
Préparé par : G.P.  
Date : 15 janvier 2018

Lot touché par l'amendement  
 Zone touchée par l'amendement




Limite de zone




Butte écran



Mur anti-bruit



Cote



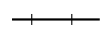
Écran visuel



Zone tampon



Autoroute



Voie ferrée



Cours d'eau, lacs ou étangs  
à débit régulier