

CONSULTATION PUBLIQUE

Mercredi 15 mai 2019 à 19 h
Centre Édouard-Lavergne
390, rue Arago Ouest, salle 300

Projet de sécurité routière à proximité du parc Durocher

La Ville de Québec prévoit mettre en place des avancées de trottoirs pour sécuriser les déplacements actifs dans le secteur du parc Durocher. Les modifications incluent également l'instauration d'un sens unique en direction sud sur la rue Durocher entre les rues Saint-Vallier Ouest et Raoul-Jobin. Le Conseil de quartier de Saint-Sauveur a été mandaté pour vous consulter sur ces mesures (voir carte du sens unique projeté au verso).

Vous êtes invités à prendre connaissance du projet et à formuler vos questions et vos commentaires lors de l'assemblée du conseil de quartier.

Déroulement de la rencontre

19 h Ouverture de la rencontre

19 h 05 Début de la consultation publique

- ⇒ Présentation du projet
- ⇒ Questions et commentaires du public
- ⇒ Questions, commentaires et recommandation du conseil de quartier

Plan préliminaire du projet disponible au :
www.ville.quebec.qc.ca/conseilsdequartier
(choisissez « Saint-Sauveur » dans le menu déroulant)



Besoins particuliers

Nous en faire part au plus tard le 13 mai

BIENVENUE À TOUTES ET À TOUS!

CONSULTATION PUBLIQUE

Mercredi 15 mai 2019 à 19 h
Centre Édouard-Lavergne
390, rue Arago Ouest, salle 300

Projet de sécurité routière à proximité du parc Durocher

La Ville de Québec prévoit mettre en place des avancées de trottoirs pour sécuriser les déplacements actifs dans le secteur du parc Durocher. Les modifications incluent également l'instauration d'un sens unique en direction sud sur la rue Durocher entre les rues Saint-Vallier Ouest et Raoul-Jobin. Le Conseil de quartier de Saint-Sauveur a été mandaté pour vous consulter sur ces mesures (voir carte du sens unique projeté au verso).

Vous êtes invités à prendre connaissance du projet et à formuler vos questions et vos commentaires lors de l'assemblée du conseil de quartier.

Déroulement de la rencontre

19 h Ouverture de la rencontre

19 h 05 Début de la consultation publique

- ⇒ Présentation du projet
- ⇒ Questions et commentaires du public
- ⇒ Questions, commentaires et recommandation du conseil de quartier

Plan préliminaire du projet disponible au :
www.ville.quebec.qc.ca/conseilsdequartier
(choisissez « Saint-Sauveur » dans le menu déroulant)



Besoins particuliers

Nous en faire part au plus tard le 13 mai

BIENVENUE À TOUTES ET À TOUS!

CONSULTATION PUBLIQUE

Mercredi 15 mai 2019 à 19 h
Centre Édouard-Lavergne
390, rue Arago Ouest, salle 300

Projet de sécurité routière à proximité du parc Durocher

La Ville de Québec prévoit mettre en place des avancées de trottoirs pour sécuriser les déplacements actifs dans le secteur du parc Durocher. Les modifications incluent également l'instauration d'un sens unique en direction sud sur la rue Durocher entre les rues Saint-Vallier Ouest et Raoul-Jobin. Le Conseil de quartier de Saint-Sauveur a été mandaté pour vous consulter sur ces mesures (voir carte du sens unique projeté au verso).

Vous êtes invités à prendre connaissance du projet et à formuler vos questions et vos commentaires lors de l'assemblée du conseil de quartier.

Déroulement de la rencontre

19 h Ouverture de la rencontre

19 h 05 Début de la consultation publique

- ⇒ Présentation du projet
- ⇒ Questions et commentaires du public
- ⇒ Questions, commentaires et recommandation du conseil de quartier

Plan préliminaire du projet disponible au :
www.ville.quebec.qc.ca/conseilsdequartier
(choisissez « Saint-Sauveur » dans le menu déroulant)



Besoins particuliers

Nous en faire part au plus tard le 13 mai

BIENVENUE À TOUTES ET À TOUS!

Modifications proposées :

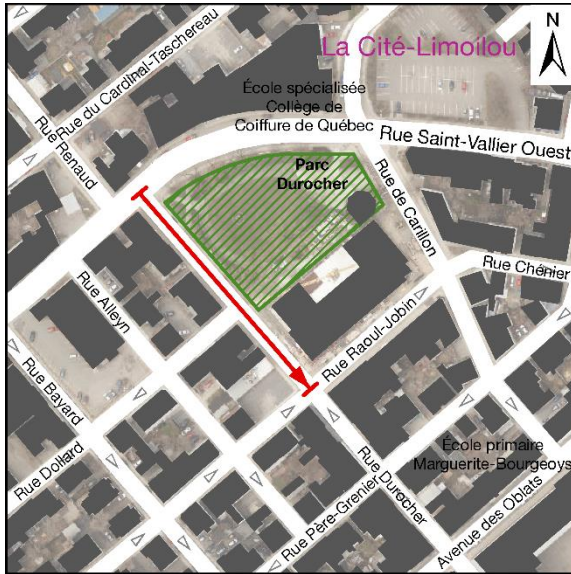
Des avancées de trottoirs seraient aménagées aux intersections suivantes :

- Rues Durocher et Saint-Vallier Ouest (quadrant sud-est)
- Rues Durocher et Raoul-Jobin (quadrants nord-ouest et sud-est)
- Rues Saint-Vallier Ouest et Carillon (quadrant sud-ouest)

Le sens unique serait instauré sur la rue Durocher en direction sud, entre les rues Saint-Vallier Ouest et Raoul-Jobin (voir carte ci-après).

Les modifications font suite à des demandes de citoyens en lien avec le projet d'aménagement temporaire de la rue Saint-Vallier Ouest (projet de « promenade Saint-Vallier »).

Carte du sens unique projeté :



Renseignements :

Marie Lagier
Conseillère en consultations publiques
418 641-6411, poste 4137
marie.lagier@ville.quebec.qc.ca

Modifications proposées :

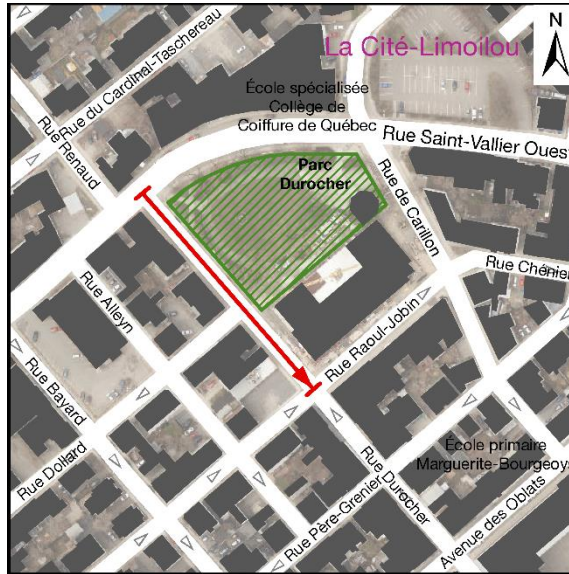
Des avancées de trottoirs seraient aménagées aux intersections suivantes :

- Rues Durocher et Saint-Vallier Ouest (quadrant sud-est)
- Rues Durocher et Raoul-Jobin (quadrants nord-ouest et sud-est)
- Rues Saint-Vallier Ouest et Carillon (quadrant sud-ouest)

Le sens unique serait instauré sur la rue Durocher en direction sud, entre les rues Saint-Vallier Ouest et Raoul-Jobin (voir carte ci-après).

Les modifications font suite à des demandes de citoyens en lien avec le projet d'aménagement temporaire de la rue Saint-Vallier Ouest (projet de « promenade Saint-Vallier »).

Carte du sens unique projeté :



Renseignements :

Marie Lagier
Conseillère en consultations publiques
418 641-6411, poste 4137
marie.lagier@ville.quebec.qc.ca

Modifications proposées :

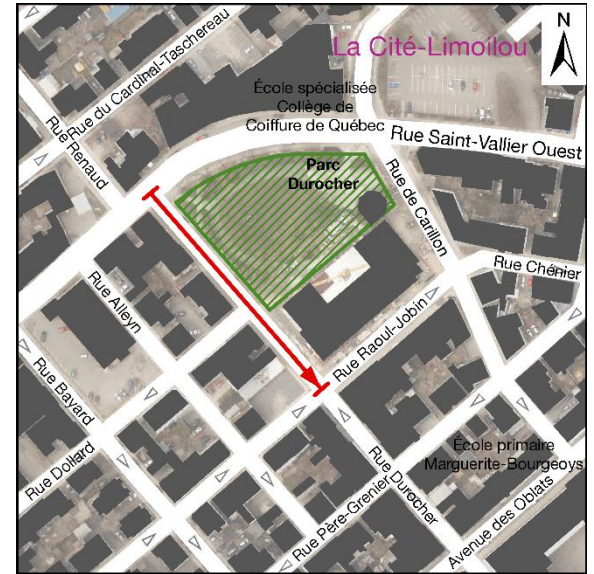
Des avancées de trottoirs seraient aménagées aux intersections suivantes :

- Rues Durocher et Saint-Vallier Ouest (quadrant sud-est)
- Rues Durocher et Raoul-Jobin (quadrants nord-ouest et sud-est)
- Rues Saint-Vallier Ouest et Carillon (quadrant sud-ouest)

Le sens unique serait instauré sur la rue Durocher en direction sud, entre les rues Saint-Vallier Ouest et Raoul-Jobin (voir carte ci-après).

Les modifications font suite à des demandes de citoyens en lien avec le projet d'aménagement temporaire de la rue Saint-Vallier Ouest (projet de « promenade Saint-Vallier »).

Carte du sens unique projeté :



Renseignements :

Marie Lagier
Conseillère en consultations publiques
418 641-6411, poste 4137
marie.lagier@ville.quebec.qc.ca