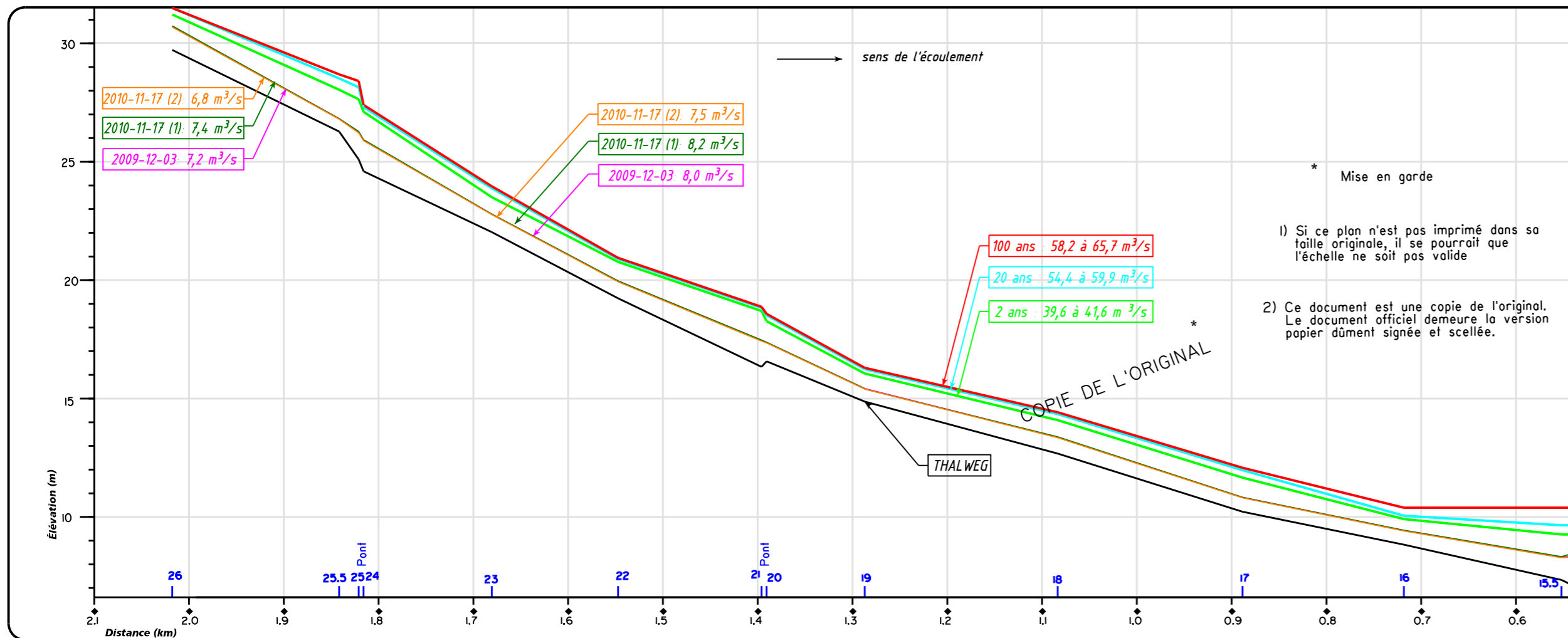
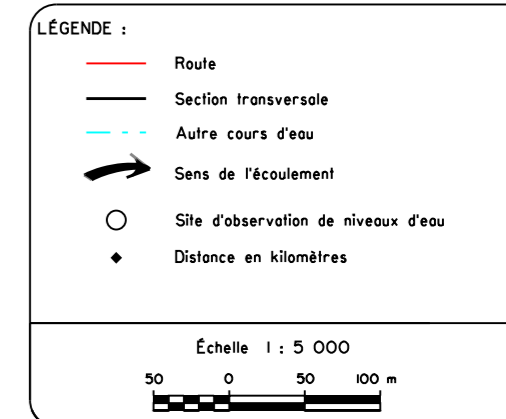
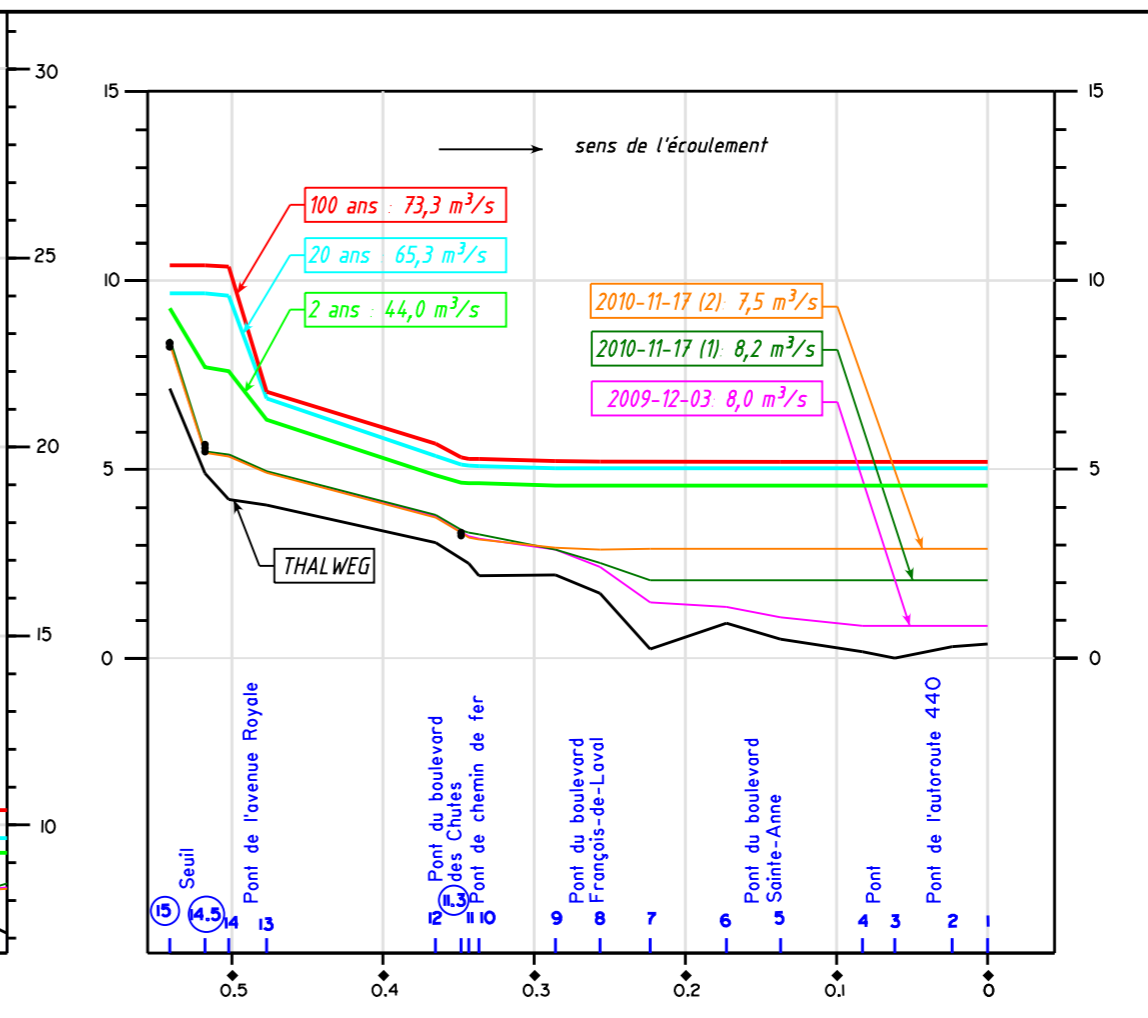


FIGURE A1-1
VUE EN PLAN DE LA RIVIÈRE BEAUPORT
ET LOCALISATION DES SECTIONS TRANSVERSALES
ET DES SITES D'OBSERVATION DE NIVEAUX D'EAU
(Sections 1 à 26)

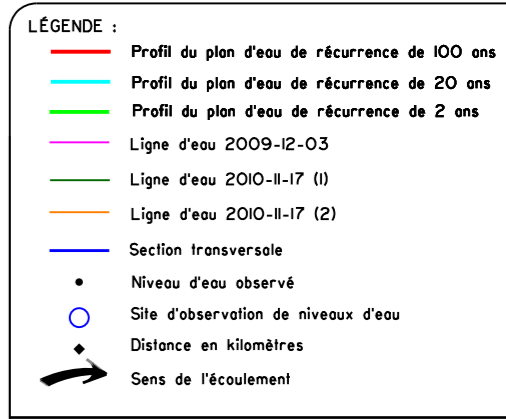


RIVIÈRE BEAUPORT
VILLE DE QUÉBEC
(Sections 1 à 26)



Direction de l'expertise hydrique
Octobre 2013

FIGURE A1-2
PROFIL DES PLANS D'EAU DE LA RIVIÈRE BEAUPORT
(Sections 1 à 26)



Ingénieur chargé de projet :
 Jean Francoeur, ingénieur, M. Sc.

Étude hydrologique :
 Aquapaxis, inc.

Étude hydraulique :
 Simon Dubé, ingénieur, MBA
 Jean Francoeur, ingénieur, M. Sc.

Figures et mise en plan :
 Renée Lavergne,
 technicienne en géomatique

Références : CEHQ: 4132-0540-05-9944
 Ville de Québec: PPD2009606