



FIGURE A1-7
VUE EN PLAN DE LA RIVIÈRE DU CAP ROUGE
ET LOCALISATION DES SECTIONS TRANSVERSALES
 (Sections 63.2 à 80.2)

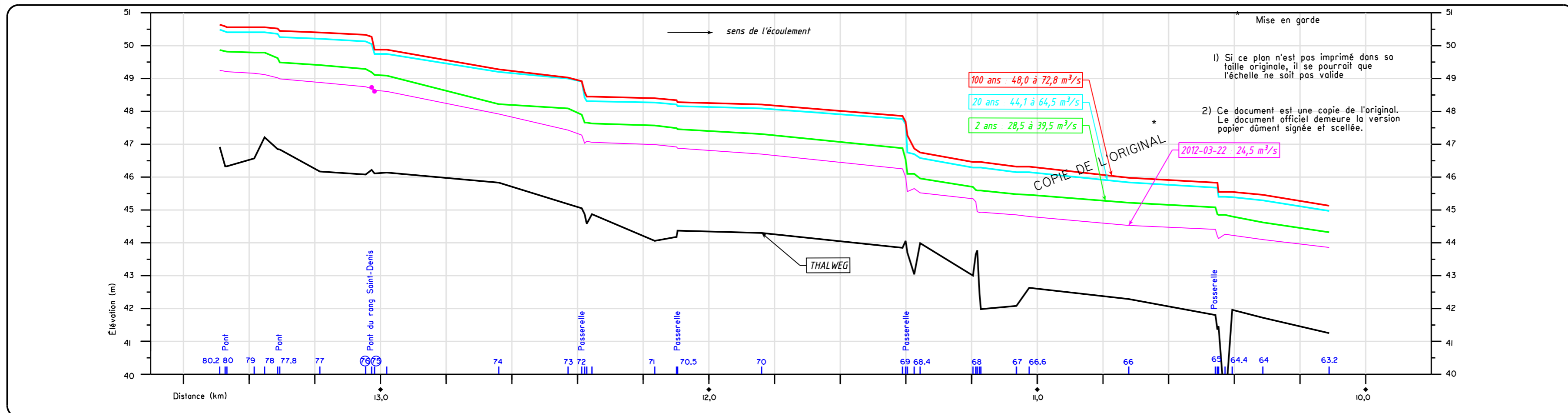
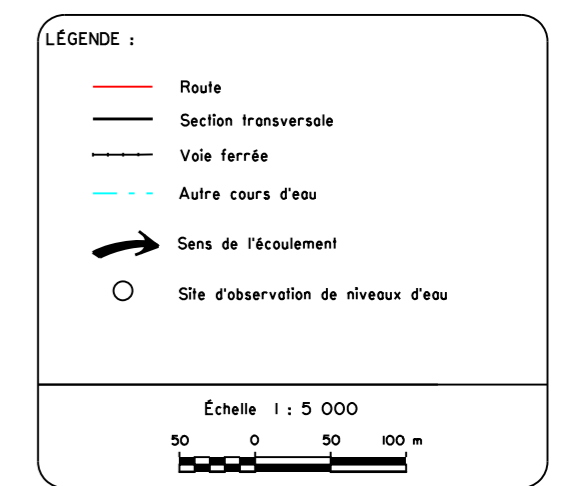
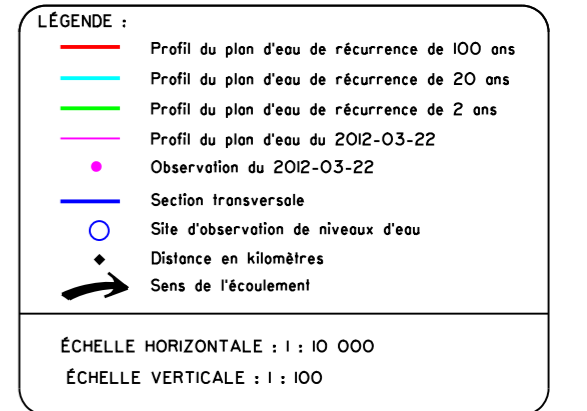


FIGURE A1-8
PROFIL DES PLANS D'EAU
DE LA RIVIÈRE DU CAP ROUGE
 (Sections 63.2 à 80.2)



Ingénieure chargée de projet :
 Marie-Eve Boucher, ingénieure jr

Ingénieur superviseur :
 Jean Francoeur, ingénieur, M. Sc.

Étude hydrologique :
 Genivar

Étude hydraulique :
 Marie-Eve Boucher, ingénieure jr

Figures et mise en plan :
 Renée Lavergne,
 technicienne en géomatique